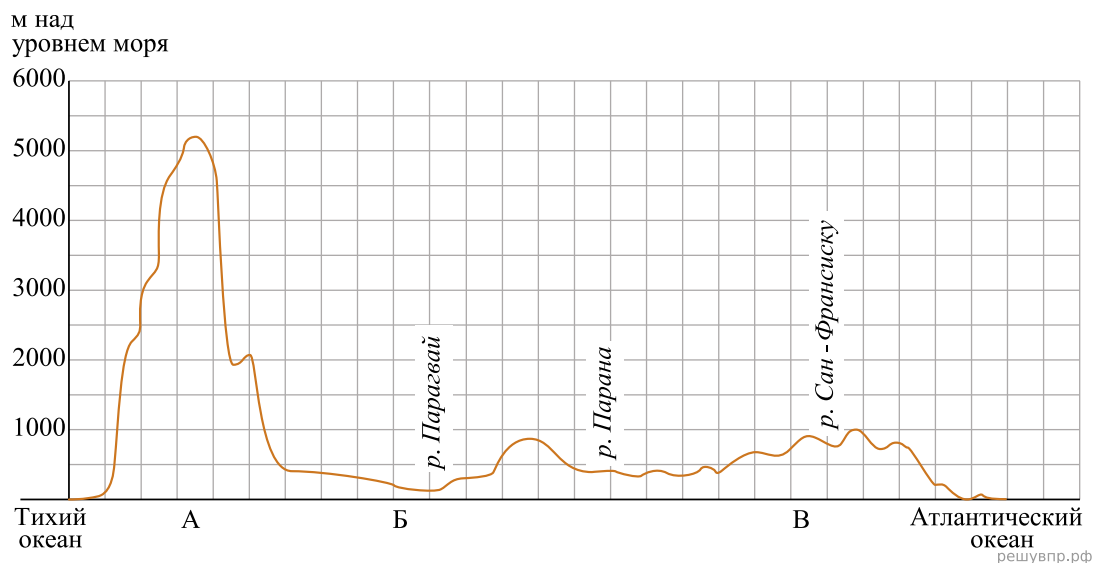


На уроке географии Сергей построил профиль рельефа Южной Америки, представленный на рисунке. Используя рисунок и карту мира выполните задания.

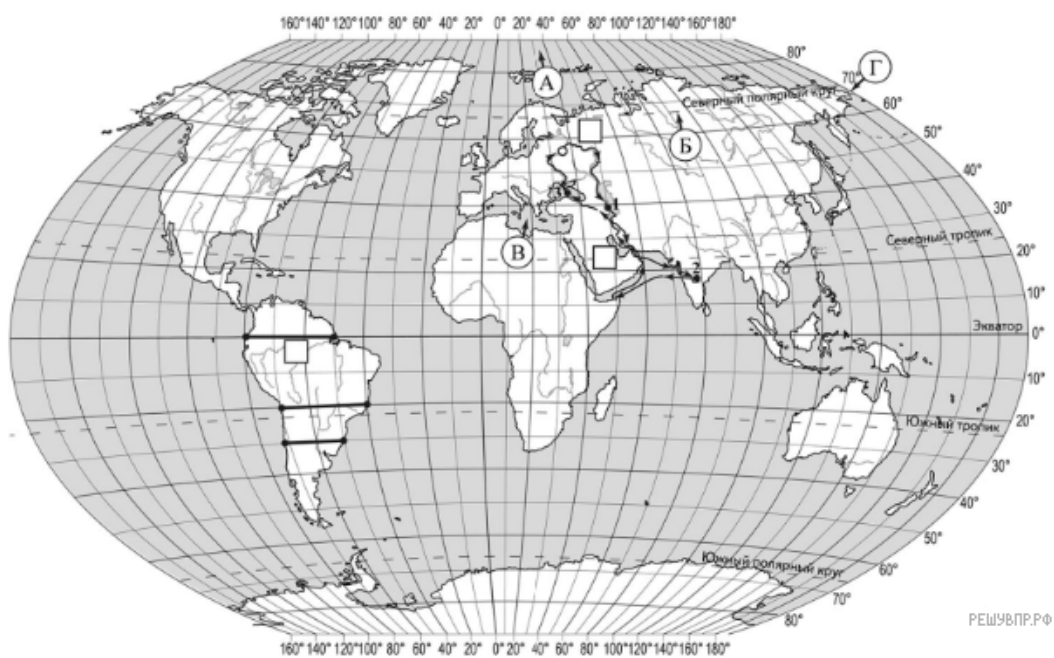
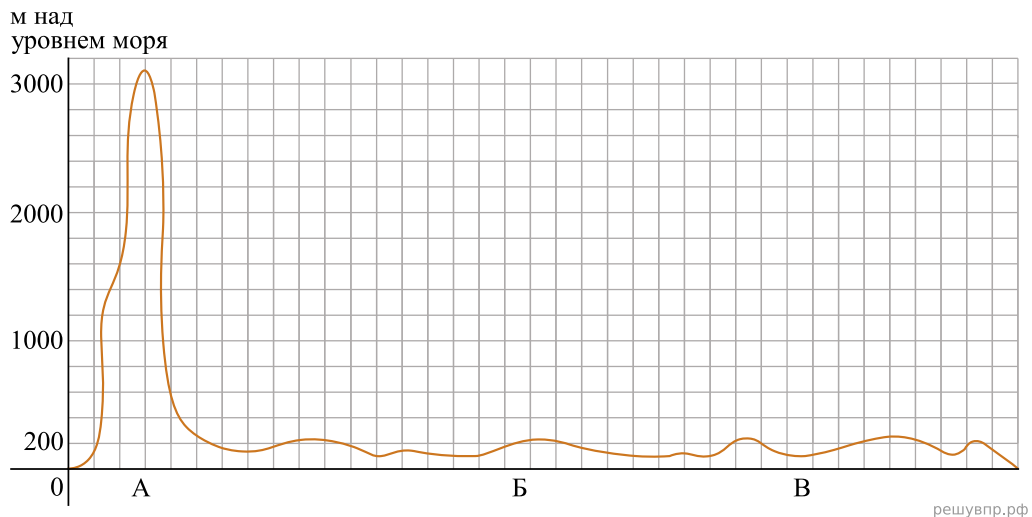


Карта составлена по состоянию на 01.01.2019

1. Укажите географическое название крупной формы рельефа, которой соответствует участок профиля, обозначенный на верхнем рисунке буквой В.

Определите наибольшую абсолютную высоту территории, через которую проходит профиль на этом участке.

На уроке географии Сергей построил профиль рельефа Южной Америки, представленный на рисунке. Используя рисунок и карту мира выполните задания.

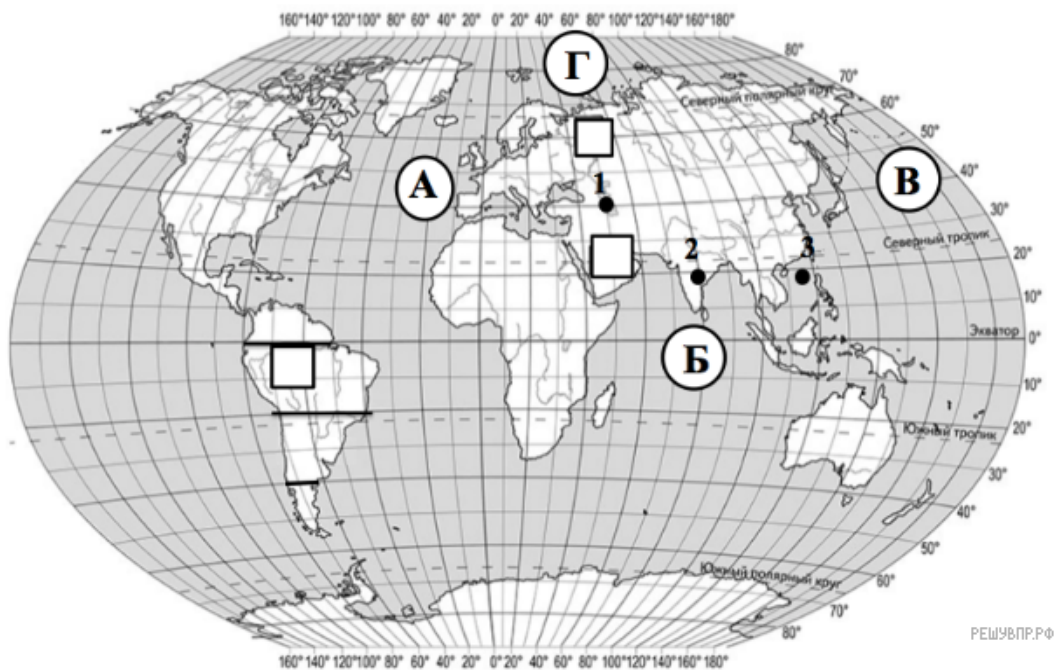
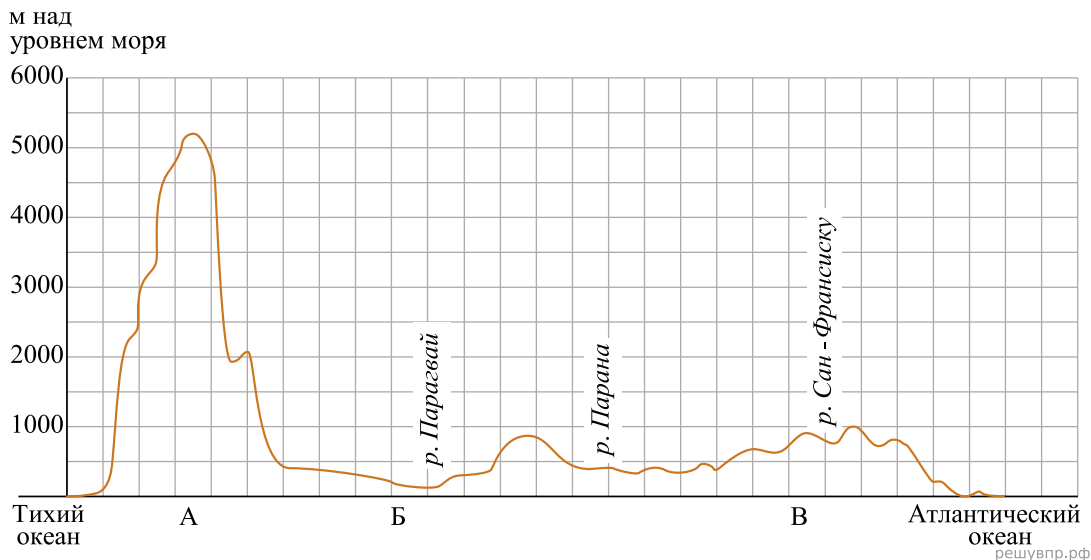


Карта составлена по состоянию на 01.01.2019

2. Укажите географическое название крупной формы рельефа, которой соответствует участок профиля, обозначенный на верхнем рисунке буквой Б.

Определите наименьшую абсолютную высоту территории, через которую проходит профиль на этом участке.

На уроке географии Сергей построил профиль рельефа Южной Америки, представленный на рисунке. Используя рисунок и карту мира выполните задания.

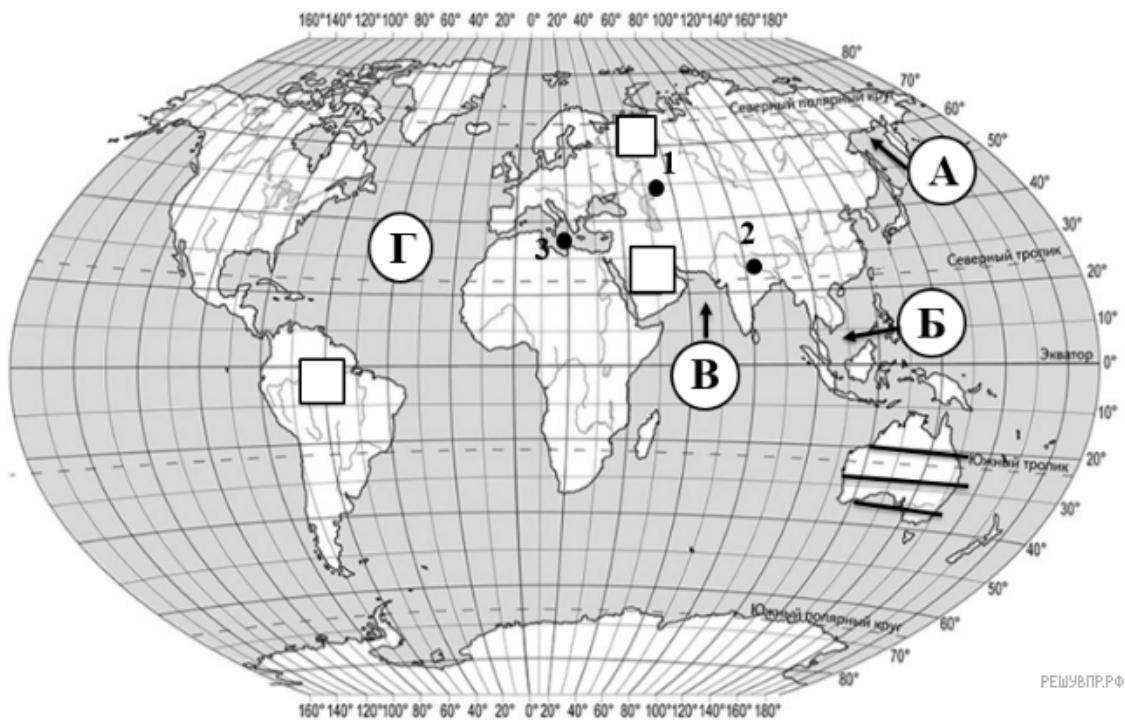
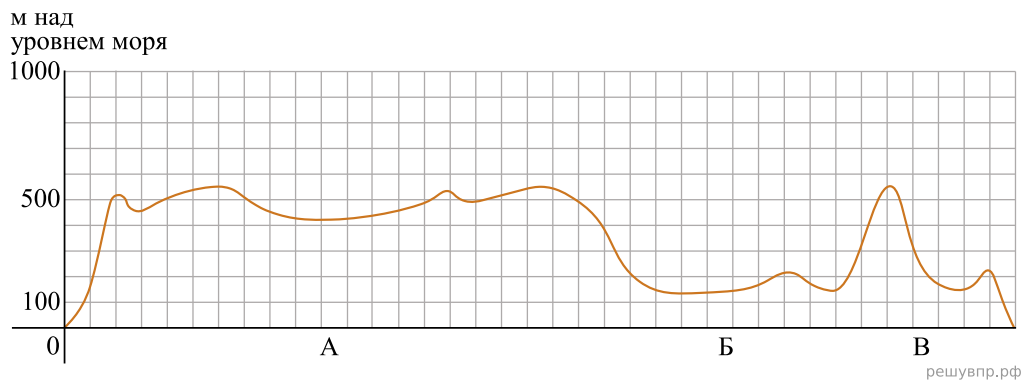


Карта составлена по состоянию на 01.01.2019

3. Укажите географическое название крупной формы рельефа, которой соответствует участок профиля, обозначенный на верхнем рисунке буквой А.

Определите наибольшую абсолютную высоту территории, через которую проходит профиль на этом участке.

На уроке географии Андрей построил профиль рельефа Австралии, представленный на рисунке. Используя рисунок и карту мира выполните задания.

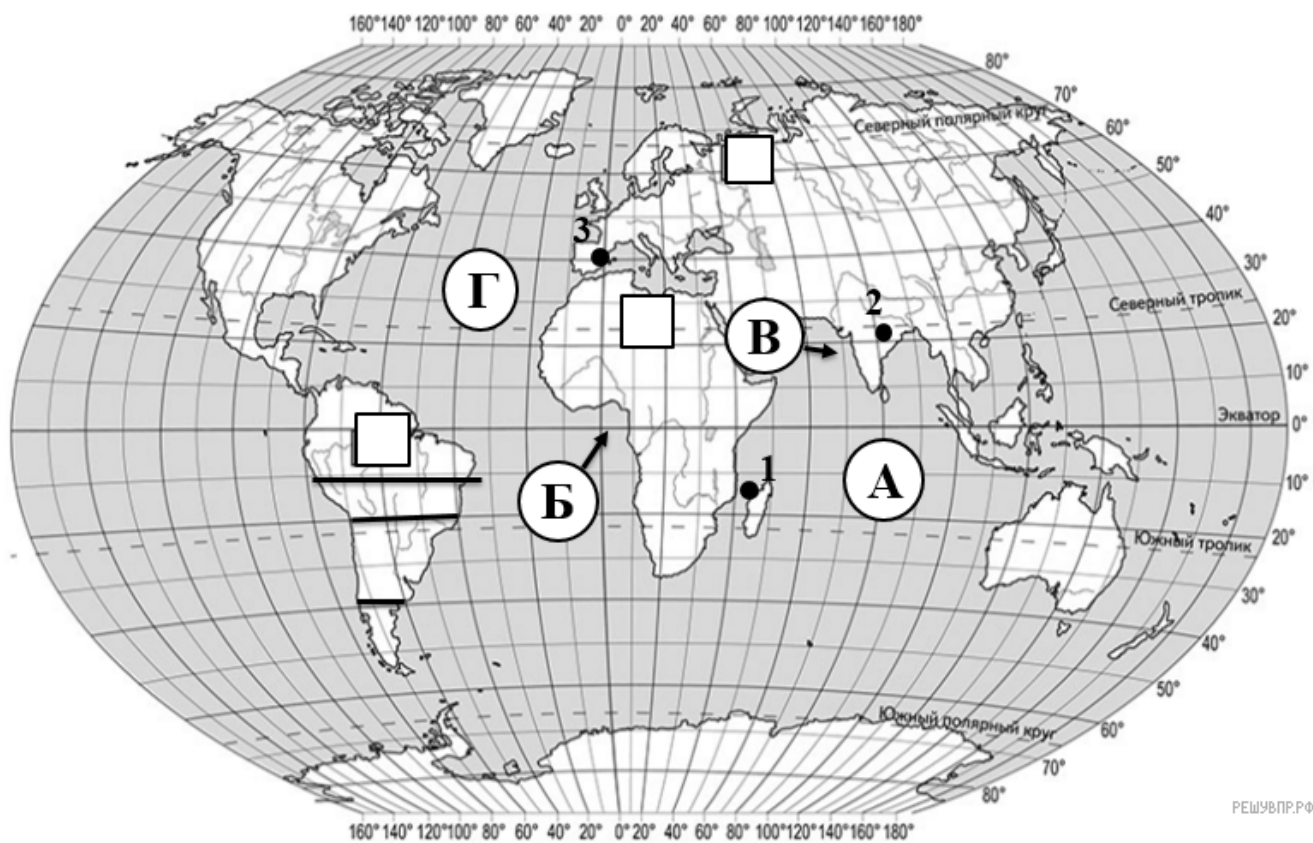
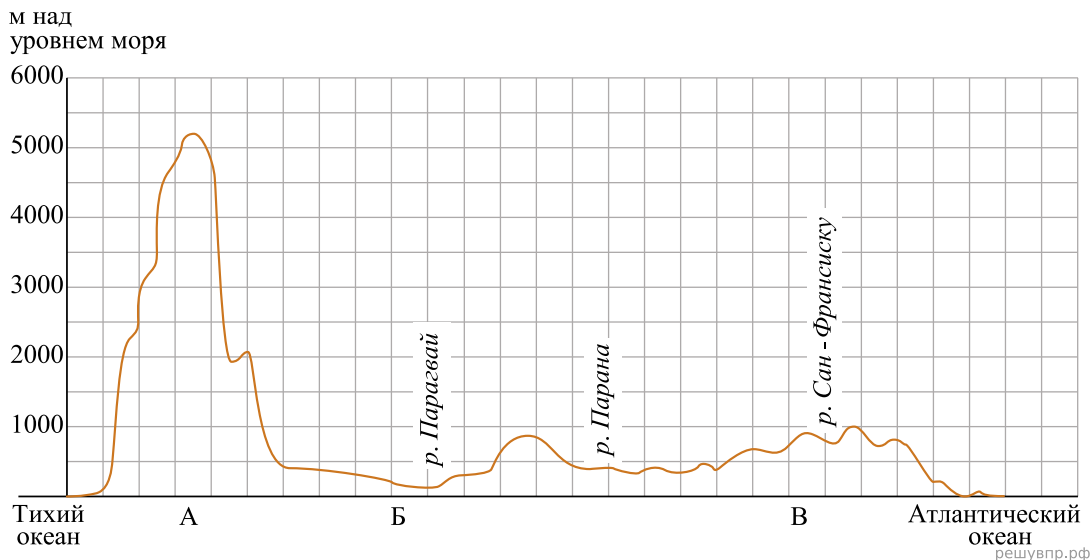


Карта составлена по состоянию на 01.01.2019

4. Укажите географическое название крупной формы рельефа, которой соответствует участок профиля, обозначенный на верхнем рисунке буквой В.

Определите наибольшую абсолютную высоту территории, через которую проходит профиль на этом участке.

На уроке географии Николай построил профиль рельефа Южной Америки, представленный на рисунке. Используя рисунок и карту мира выполните задания.

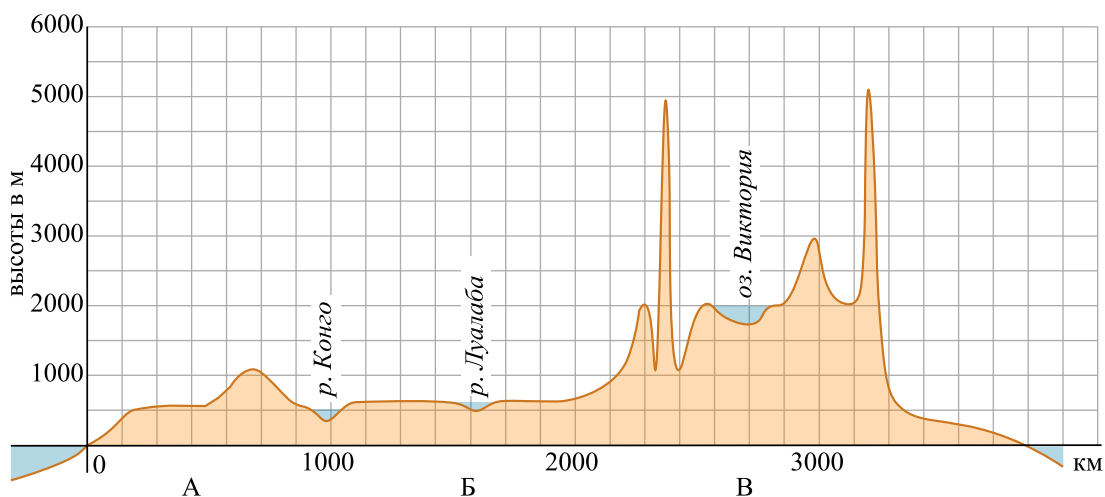


Карта составлена по состоянию на 01.01.2019

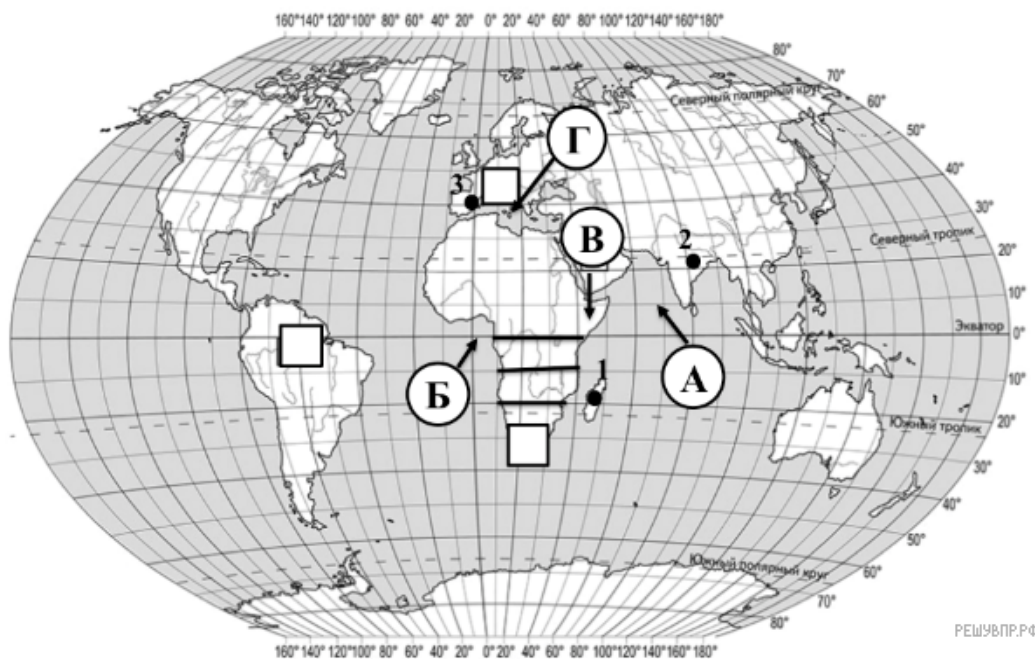
5. Укажите географическое название крупной формы рельефа, которой соответствует участок профиля, обозначенный на верхнем рисунке буквой А.

Определите наибольшую абсолютную высоту территории, через которую проходит профиль на этом участке.

На уроке географии Даниил построил профиль рельефа Африки, представленный на рисунке. Используя рисунок и карту мира выполните задания.



решувпр.рф



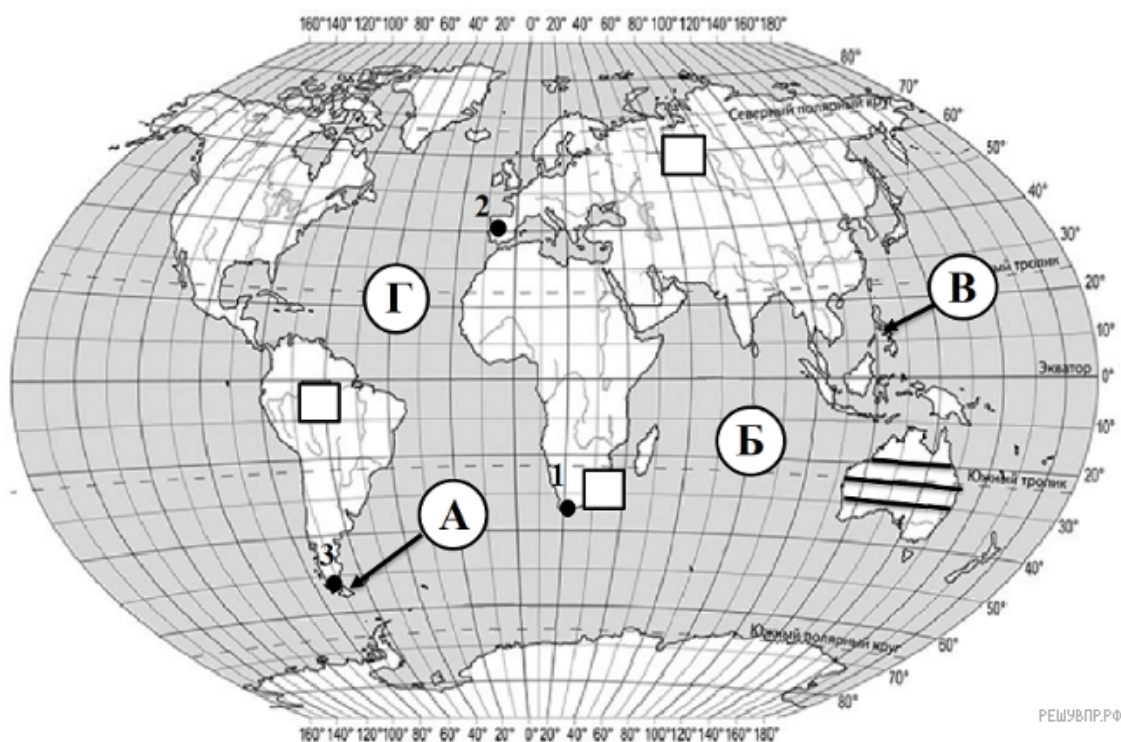
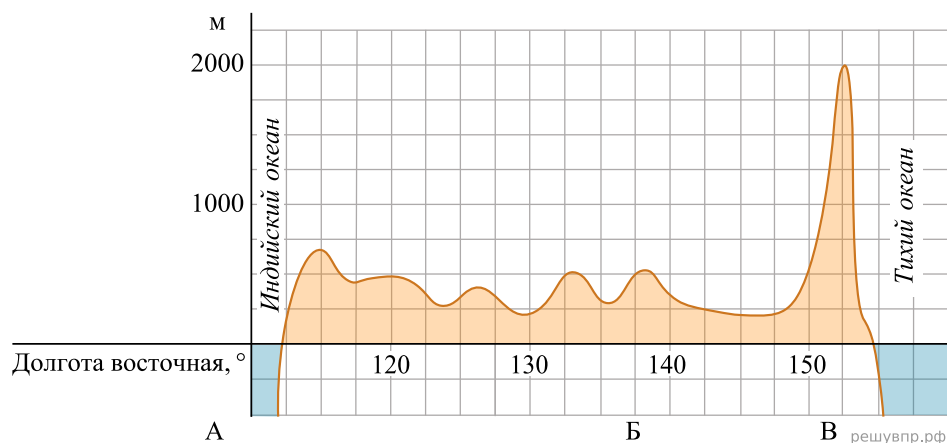
РЕШУВПР.РФ

Карта составлена по состоянию на 01.01.2019

6. Укажите географическое название крупной формы рельефа, которой соответствует участок профиля, обозначенный на верхнем рисунке буквой В.

Определите наибольшую абсолютную высоту территории, через которую проходит профиль на этом участке.

На уроке географии Сергей построил профиль рельефа Австралии, представленный на рисунке. Используя рисунок и карту мира выполните задания.

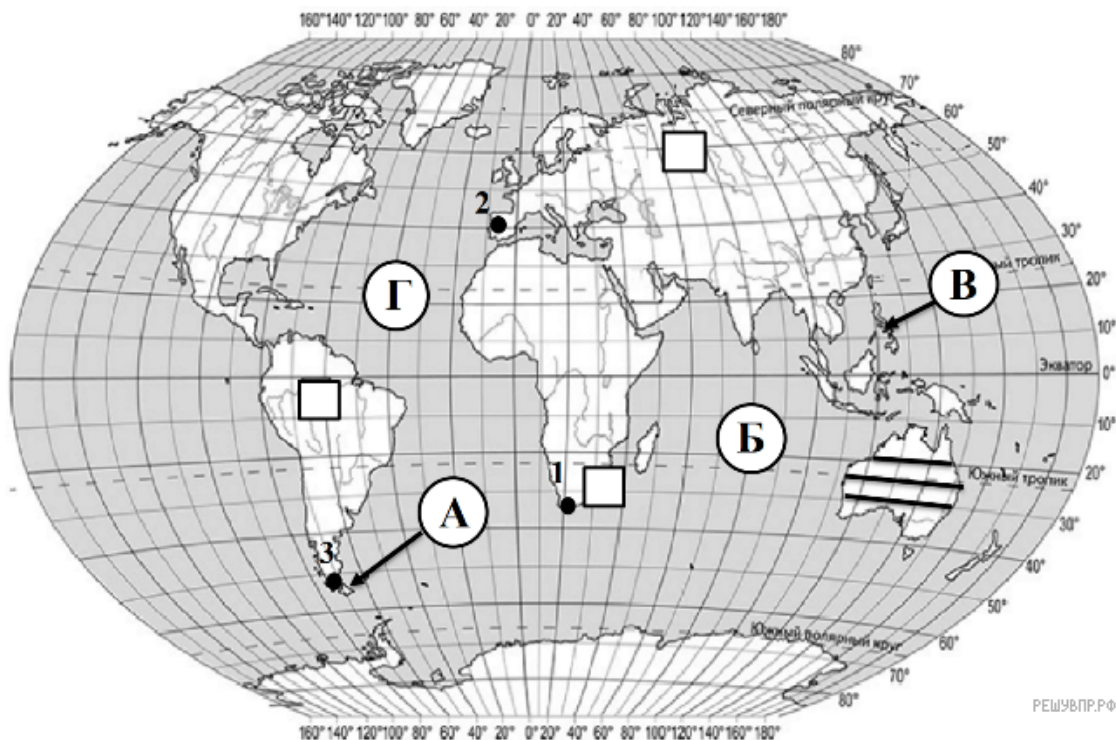
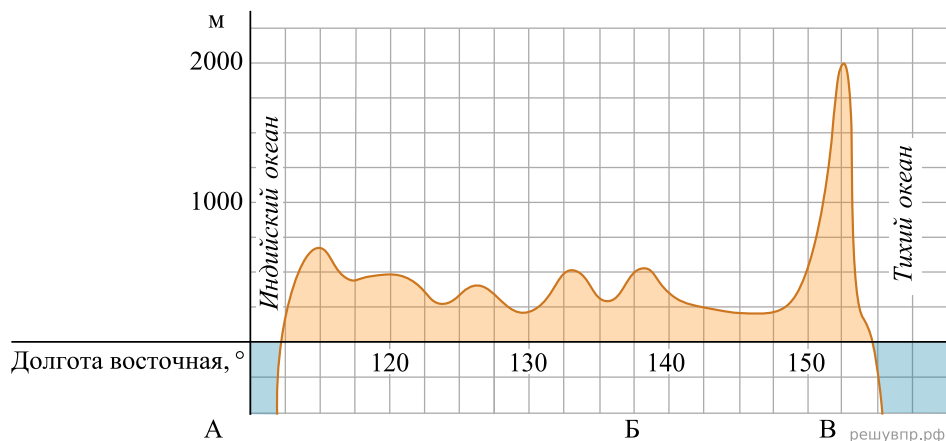


Карта составлена по состоянию на 01.01.2019

7. Укажите географическое название крупной формы рельефа, которой соответствует участок профиля, обозначенный на верхнем рисунке буквой Б.

Определите наибольшую абсолютную высоту территории, через которую проходит профиль на этом участке.

На уроке географии Сергей построил профиль рельефа Австралии, представленный на рисунке. Используя рисунок и карту мира выполните задания.

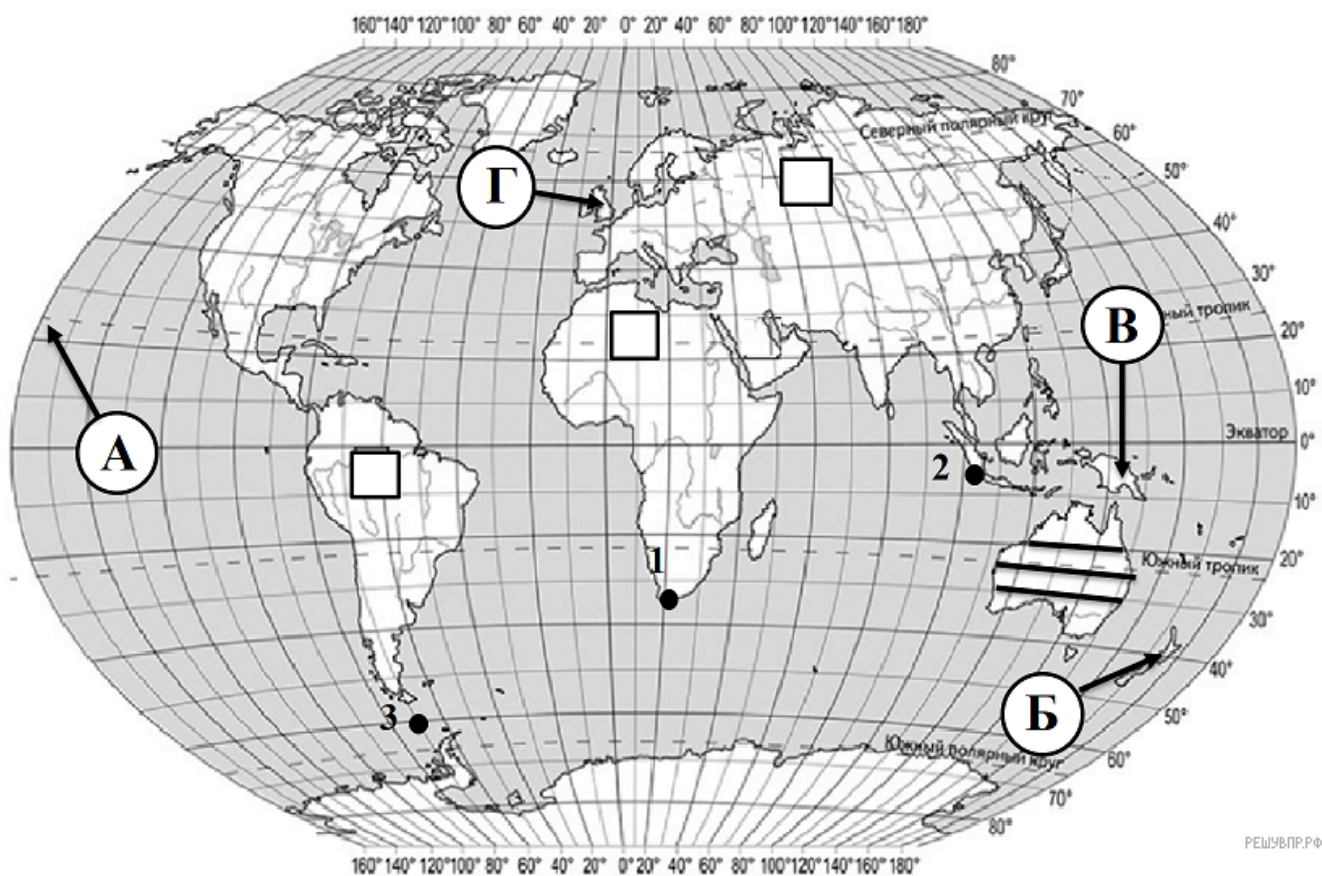
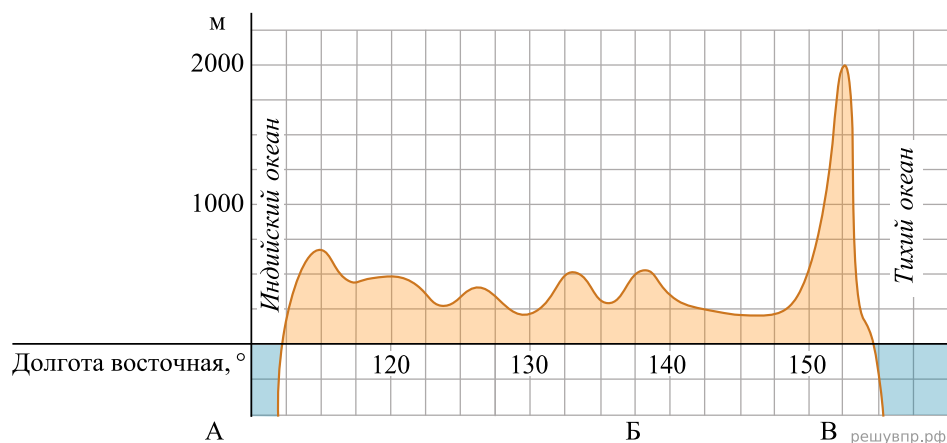


Карта составлена по состоянию на 01.01.2019

8. Укажите географическое название крупной формы рельефа, которой соответствует участок профиля, обозначенный на верхнем рисунке буквой В.

Определите наибольшую абсолютную высоту территории, через которую проходит профиль на этом участке.

На уроке географии Дмитрий построил профиль рельефа Австралии, представленный на рисунке. Используя рисунок и карту мира выполните задания.

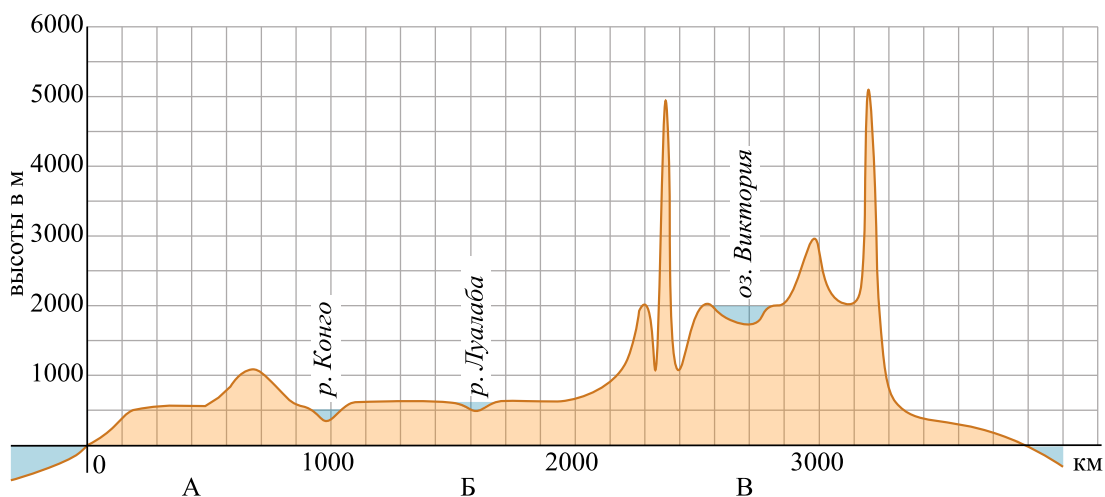


Карта составлена по состоянию на 01.01.2019

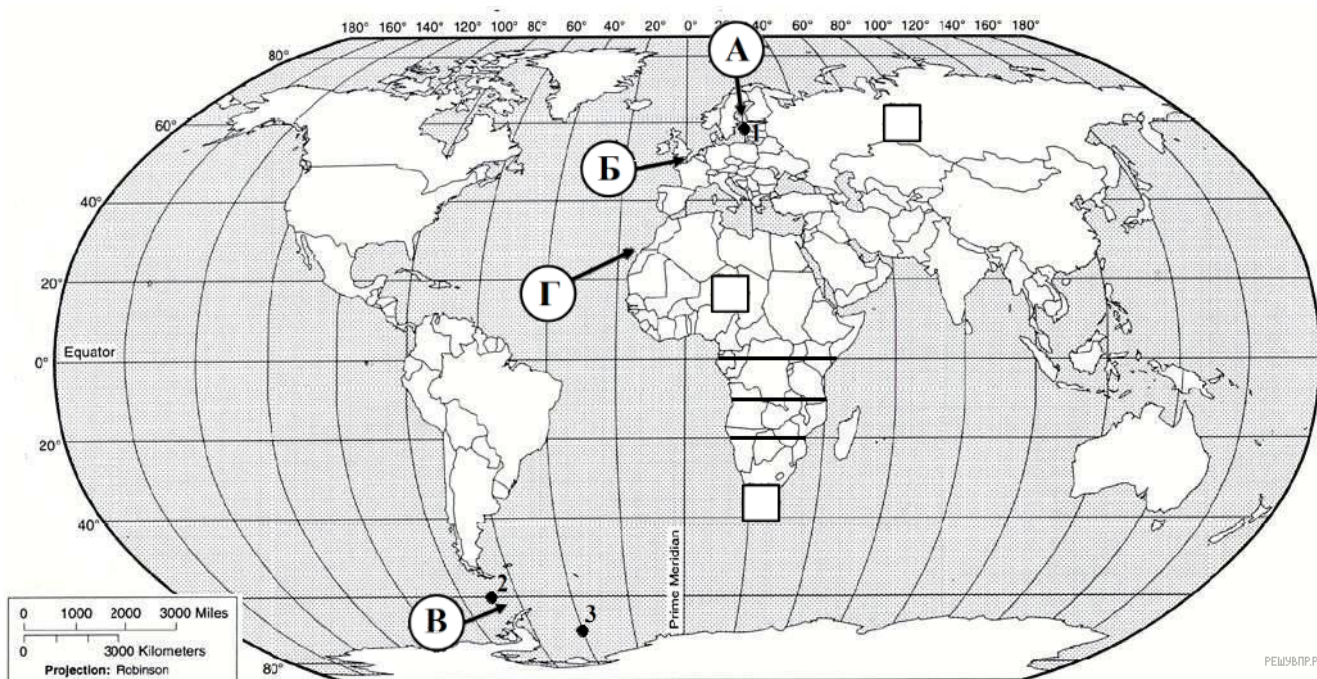
9. Укажите географическое название крупной формы рельефа, которой соответствует участок профиля, обозначенный на верхнем рисунке буквой В.

Определите наибольшую абсолютную высоту территории, через которую проходит профиль на этом участке.

На уроке географии Дмитрий построил профиль рельефа Африки, представленный на рисунке. Используя рисунок и карту мира выполните задания.



решувпр.рф



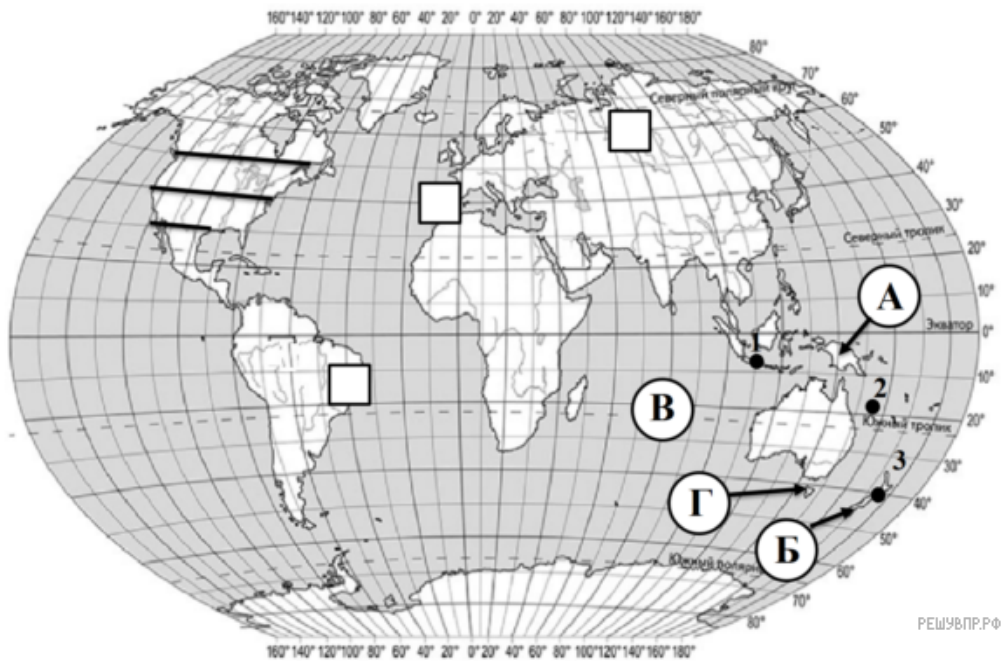
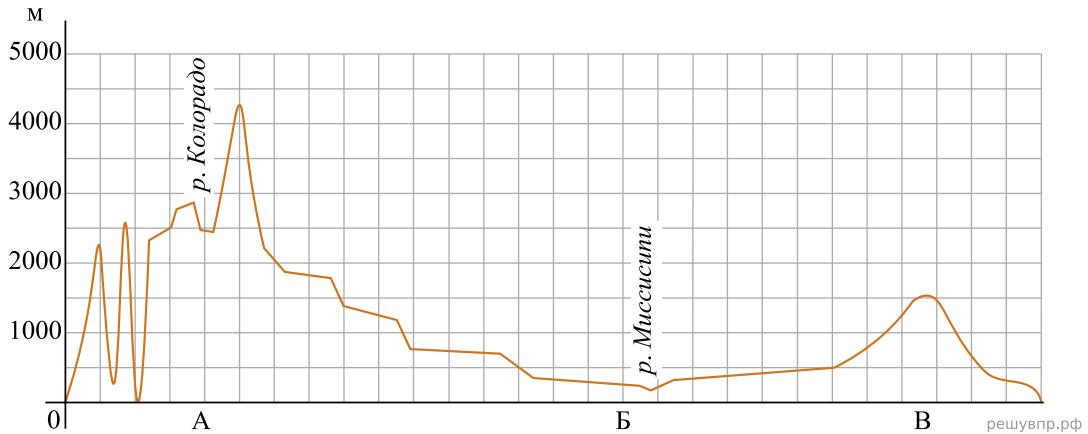
РЕШУВПР.РФ

Карта составлена по состоянию на 01.01.2019

10. Укажите географическое название крупной формы рельефа, которой соответствует участок профиля, обозначенный на верхнем рисунке буквой В.

Определите наименьшую абсолютную высоту территории, через которую проходит профиль на этом участке.

На уроке географии Дмитрий построил профиль рельефа Северной Америки, представленный на рисунке. Используя рисунок и карту мира выполните задания.

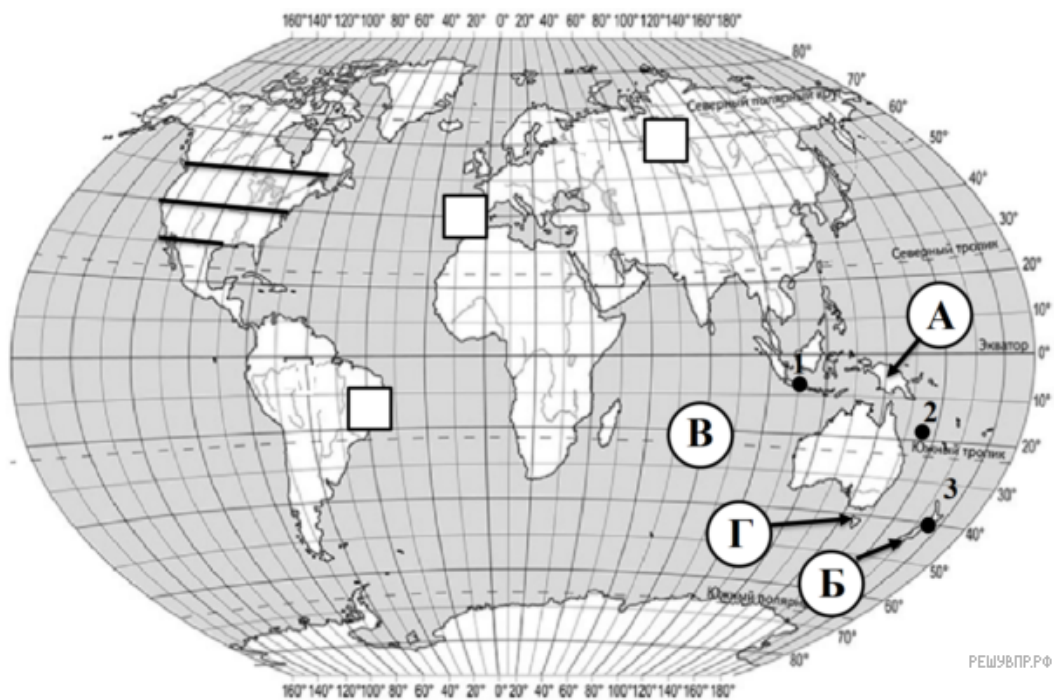
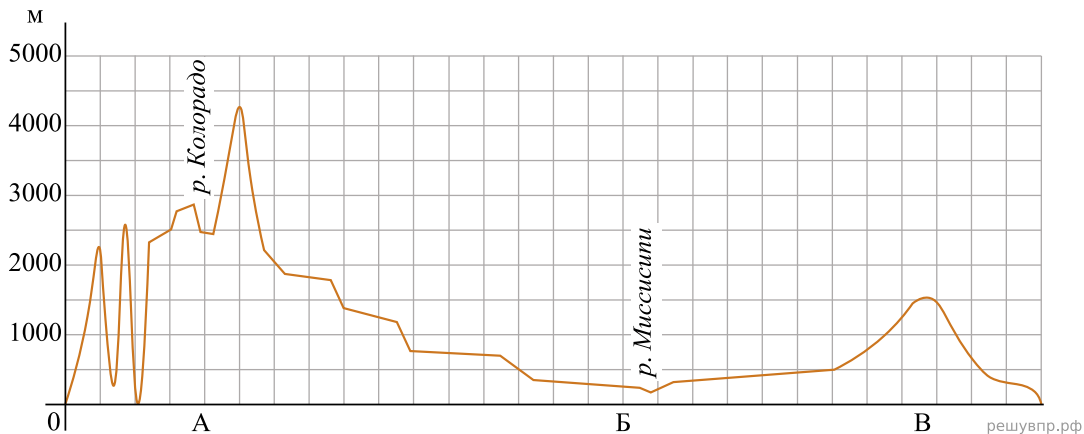


Карта составлена по состоянию на 01.01.2019

11. Укажите географическое название крупной формы рельефа, которой соответствует участок профиля, обозначенный на верхнем рисунке буквой В.

Определите наибольшую абсолютную высоту территории, через которую проходит профиль на этом участке.

На уроке географии Дмитрий построил профиль рельефа Северной Америки, представленный на рисунке. Используя рисунок и карту мира выполните задания.

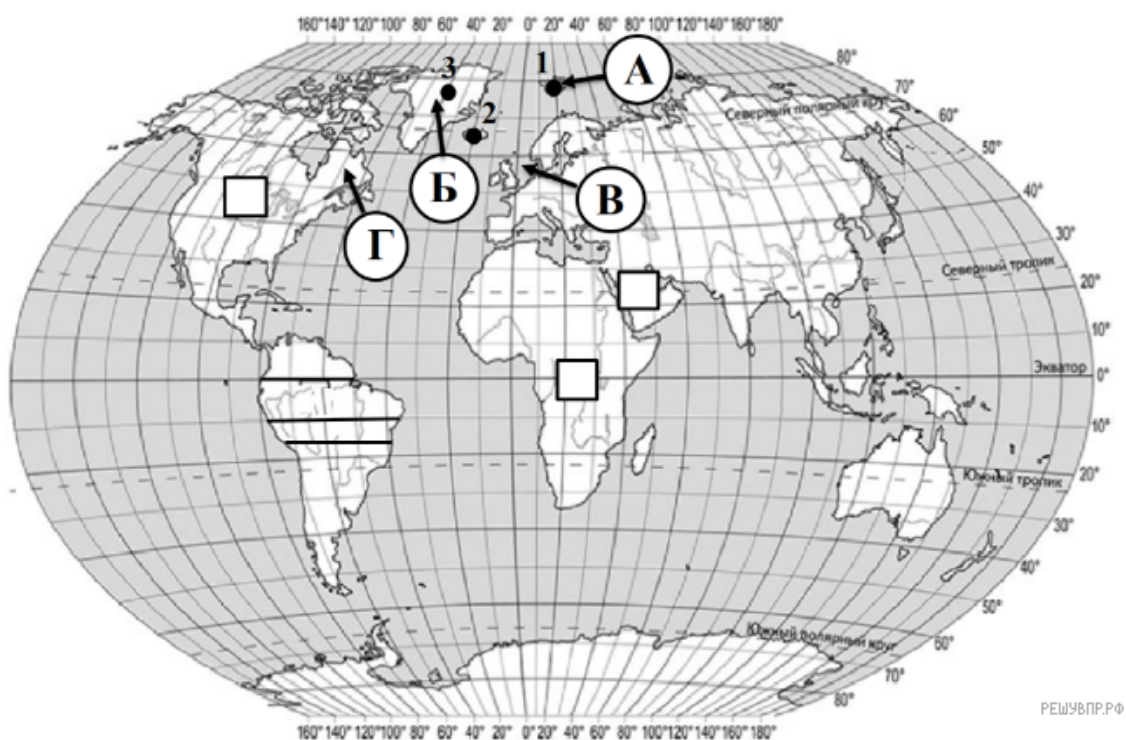
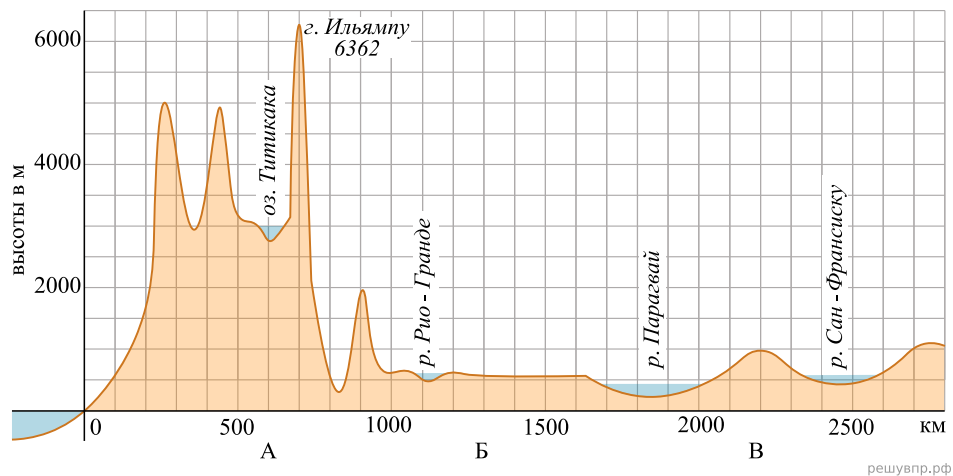


Карта составлена по состоянию на 01.01.2019

12. Укажите географическое название крупной формы рельефа, которой соответствует участок профиля, обозначенный на верхнем рисунке буквой А.

Определите наибольшую абсолютную высоту территории, через которую проходит профиль на этом участке.

На уроке географии Дмитрий построил профиль рельефа Южной Америки, представленный на рисунке. Используя рисунок и карту мира выполните задания.

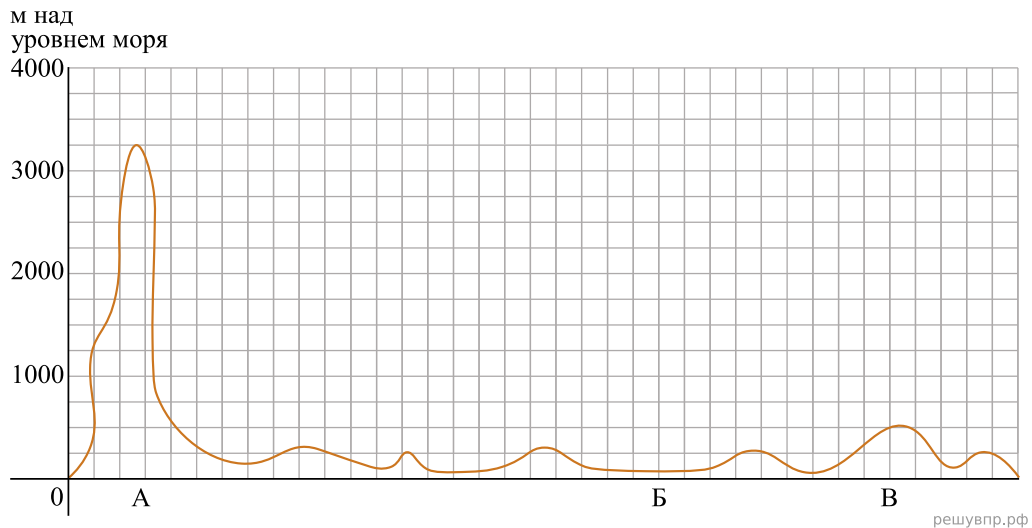


Карта составлена по состоянию на 01.01.2019

13. Укажите географическое название крупной формы рельефа, которой соответствует участок профиля, обозначенный на верхнем рисунке буквой В.

Определите наибольшую абсолютную высоту территории, через которую проходит профиль на этом участке.

На уроке географии Владимир построил профиль рельефа Южной Америки, представленный на рисунке. Используя рисунок и карту мира, выполните задания.

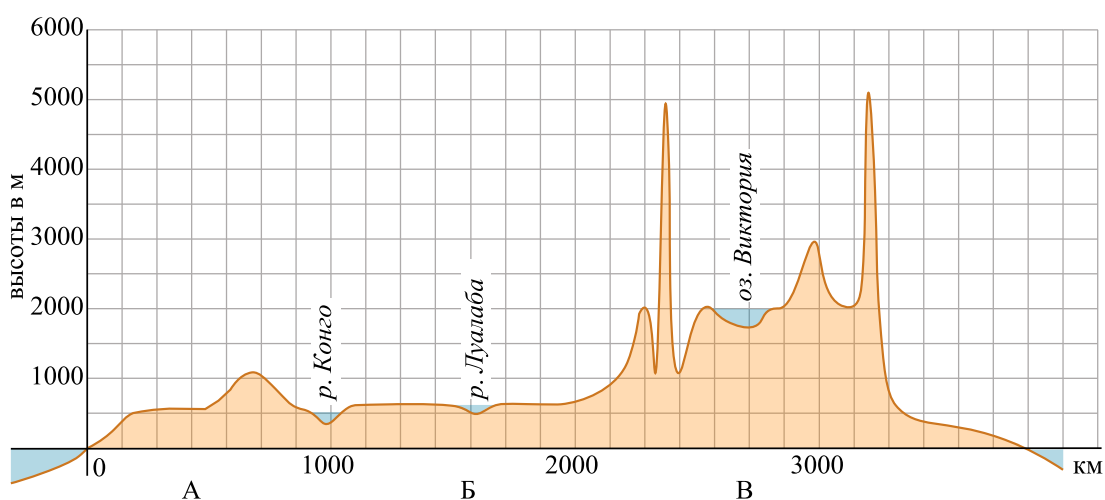


Карта составлена по состоянию на 01.01.2019

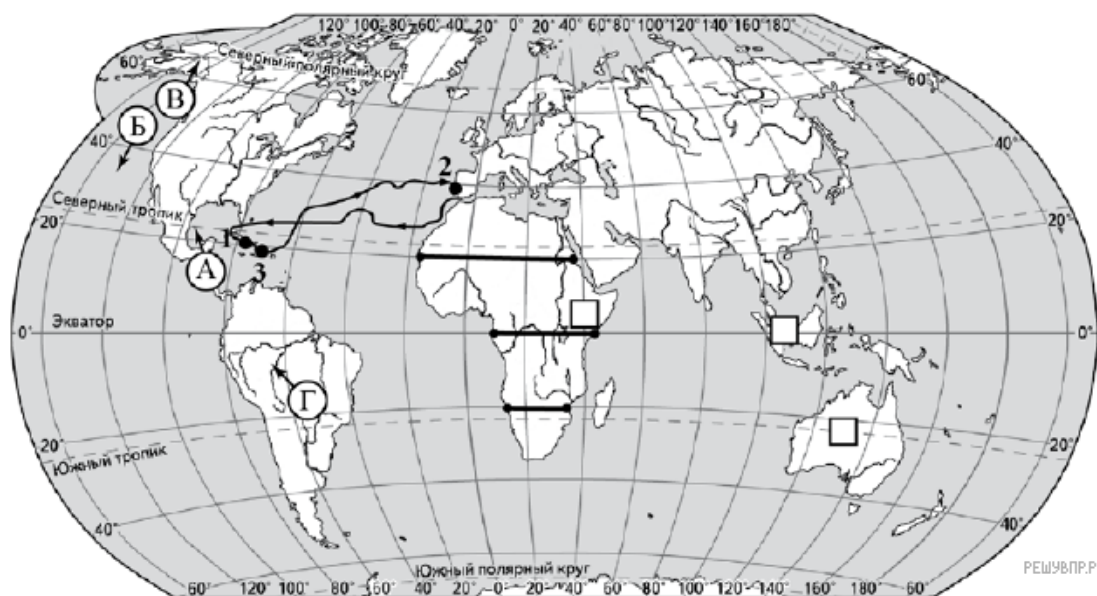
14. Укажите географическое название крупной формы рельефа, которой соответствует участок профиля, обозначенный буквой В.

Определите наибольшую абсолютную высоту территории, через которую проходит профиль на этом участке.

На уроке географии Владимир построил профиль рельефа Африки, представленный на рисунке. Используя рисунок и карту мира, выполните задания.



решувпр.рф



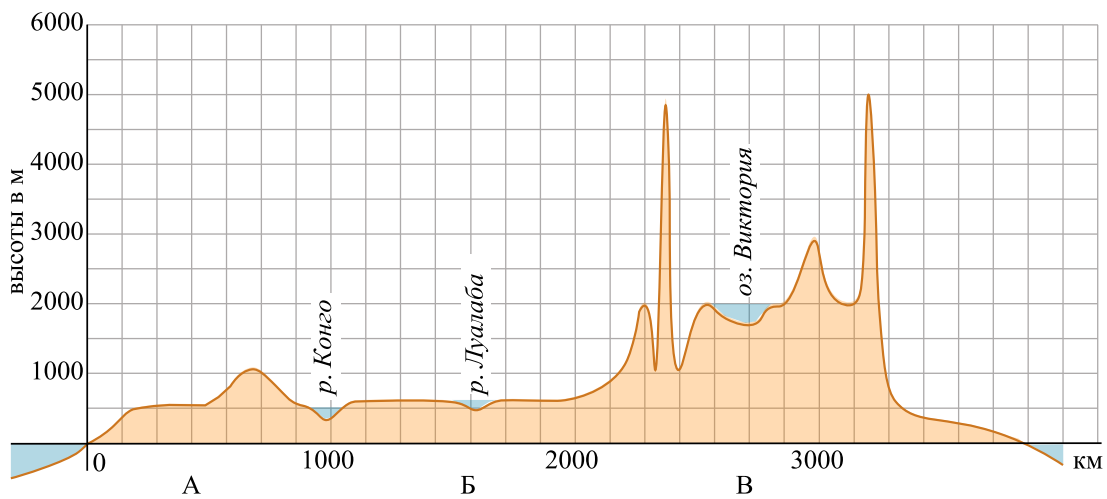
РЕШУВПр.РФ

Карта составлена по состоянию на 01.01.2019

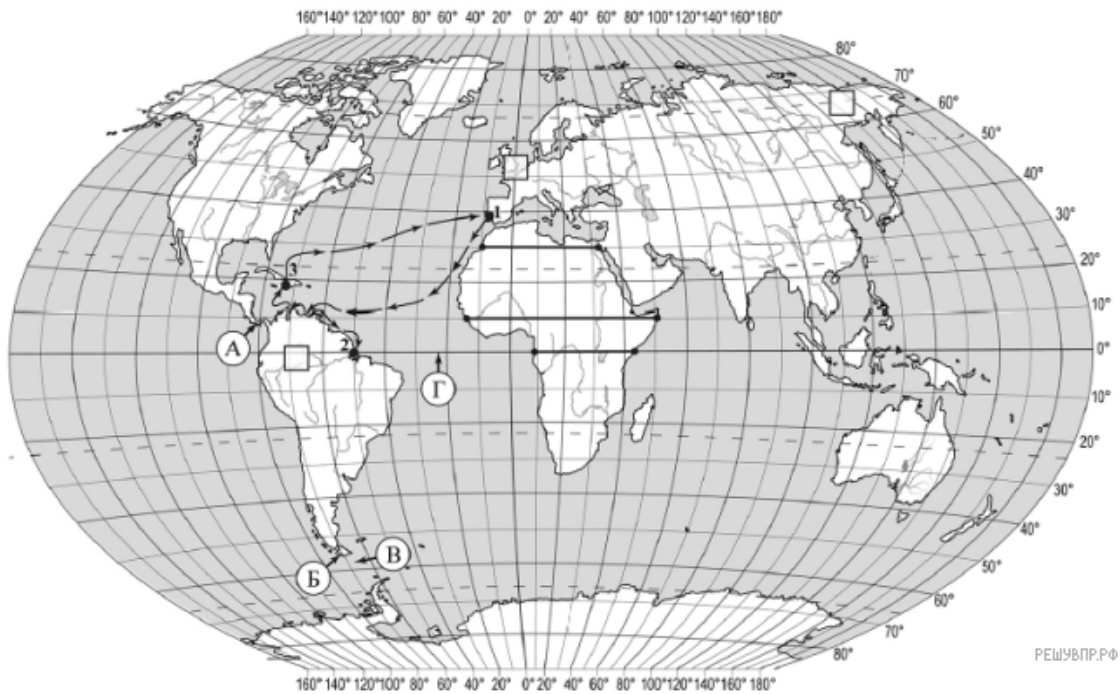
15. Укажите географическое название крупной формы рельефа, которой соответствует участок профиля, обозначенный на рисунке буквой В.

Определите наибольшую абсолютную высоту территории, через которую проходит профиль на этом участке.

На уроке географии Андрей построил профиль рельефа Африки, представленный на рисунке. Используя рисунок и карту мира, выполните задания.



решувпр.рф



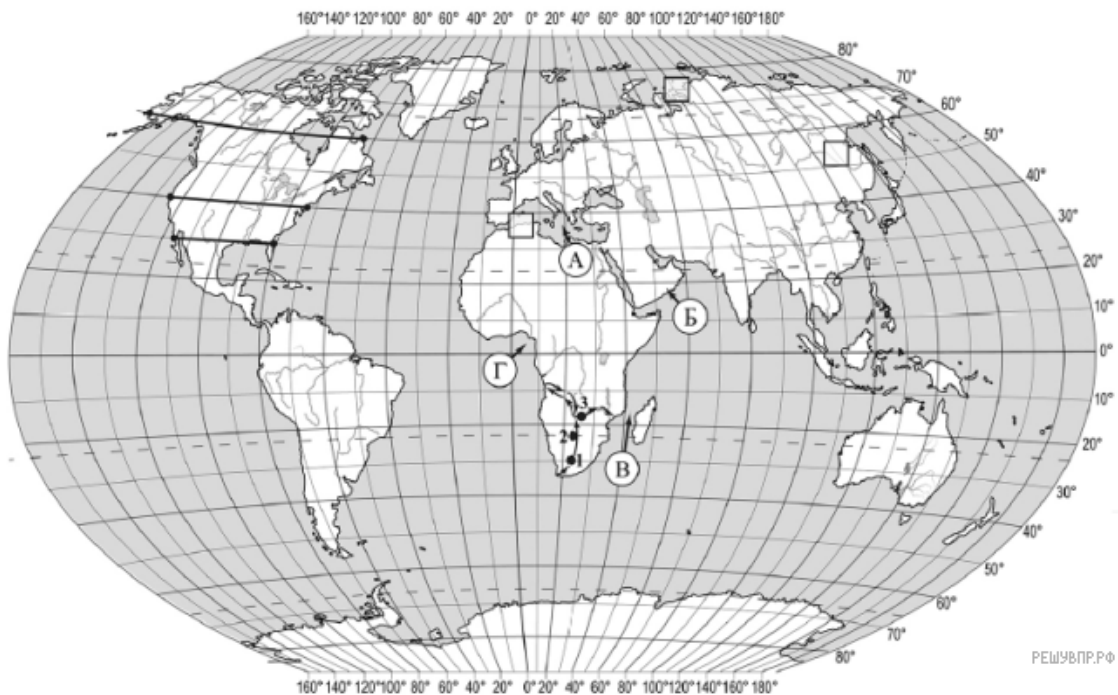
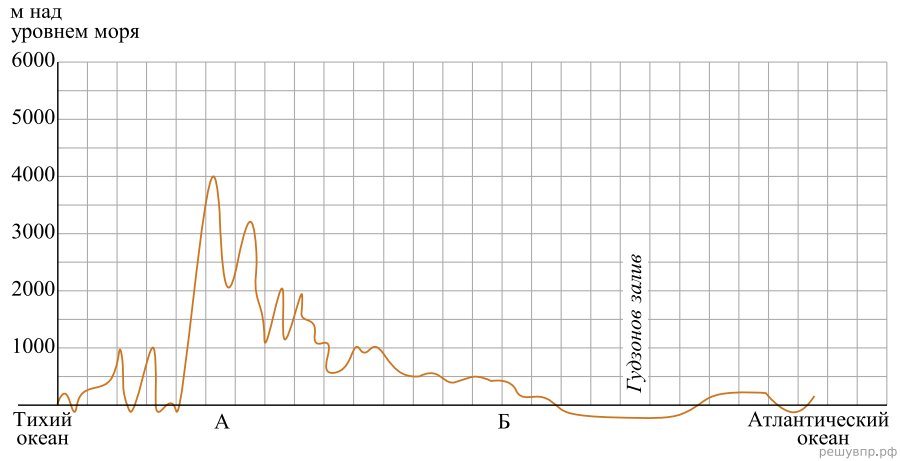
РЕШУВПР.РФ

Карта составлена по состоянию на 01.01.2019

16. Укажите географическое название крупной формы рельефа, которой соответствует участок профиля, обозначенный на рисунке 1 буквой Б.

Определите наибольшую абсолютную высоту территории, через которую проходит профиль на этом участке.

На уроке географии Ксения построила профиль рельефа Северной Америки, представленный на рисунке. Используя рисунок и карту мира, выполните задания.

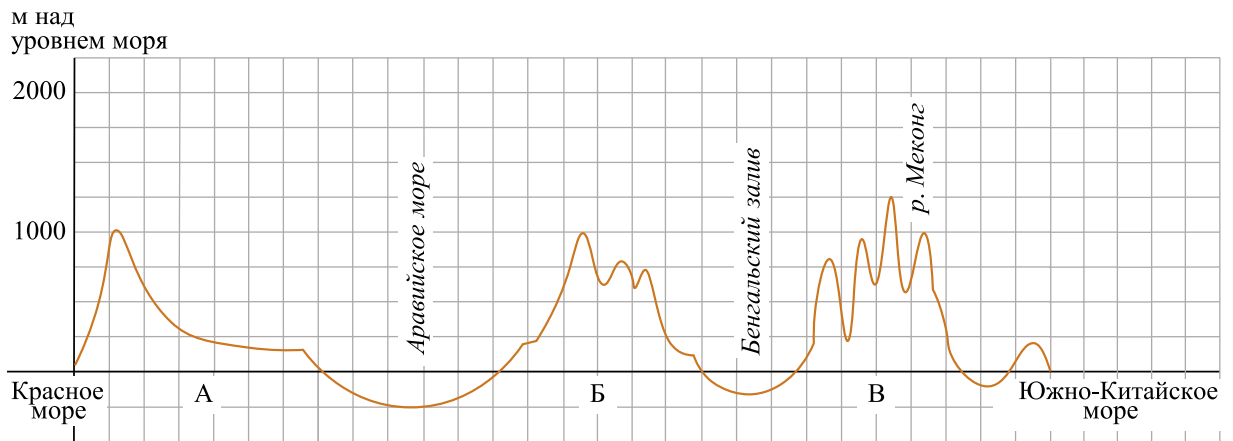


Карта составлена по состоянию на 01.01.2019

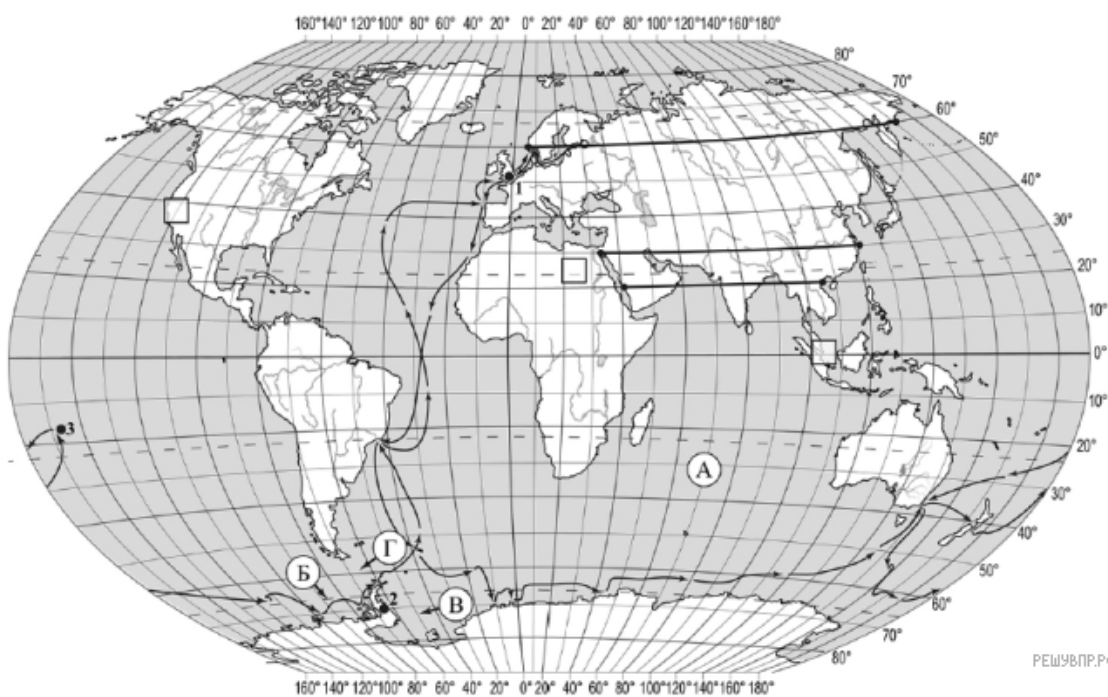
17. Укажите географическое название крупной формы рельефа, которой соответствует участок профиля, обозначенный на рисунке буквой А.

Определите наибольшую абсолютную высоту территории, через которую проходит профиль на этом участке.

На уроке географии Максим построил профиль рельефа Евразии, представленный на рисунке. Используя рисунок и карту мира, выполните задания.



решувпр.рф



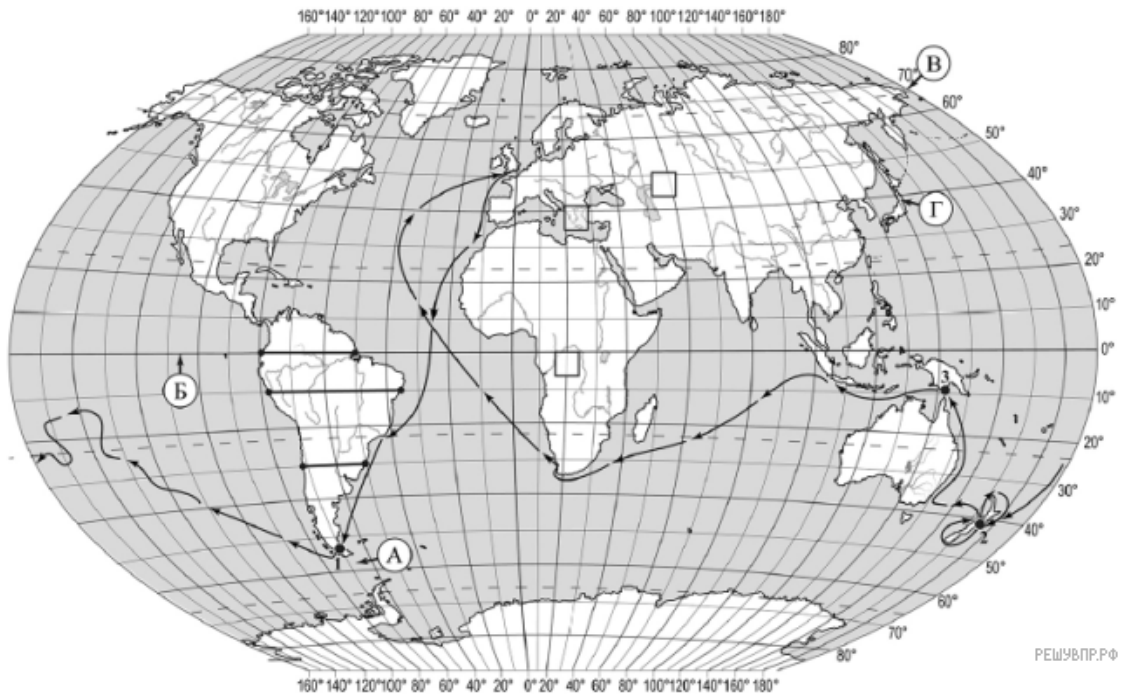
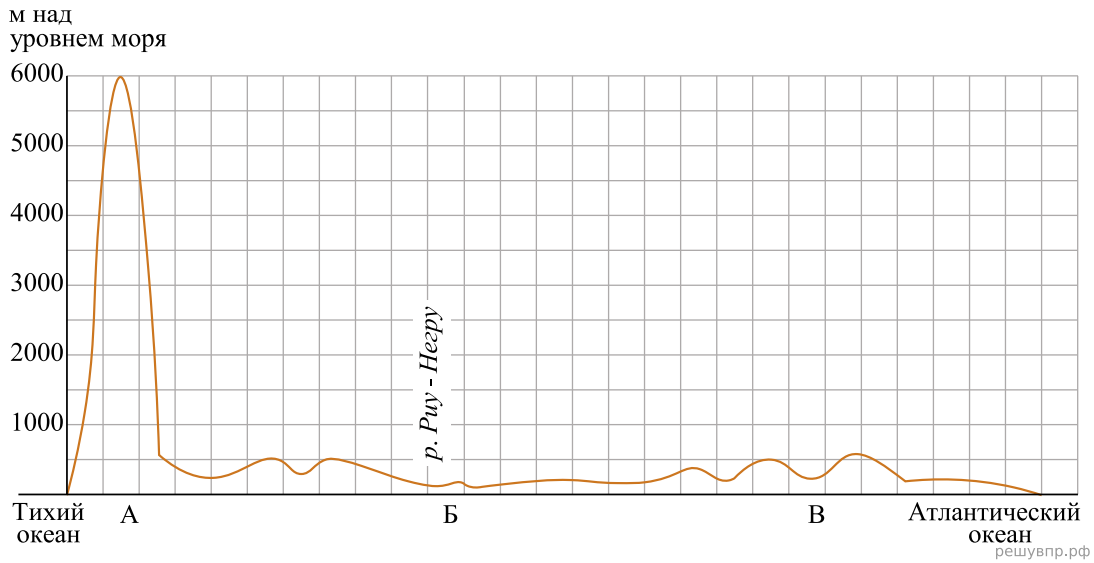
РЕШУ ВПР.РФ

Карта составлена по состоянию на 01.01.2019

18. Укажите географическое название крупной формы рельефа, которой соответствует участок профиля, обозначенный на рисунке буквой Б.

Определите наибольшую абсолютную высоту территории, через которую проходит профиль на этом участке.

На уроке географии Кристина построила профиль рельефа Южной Америки, представленный на рисунке. Используя рисунок и карту мира выполните задания.

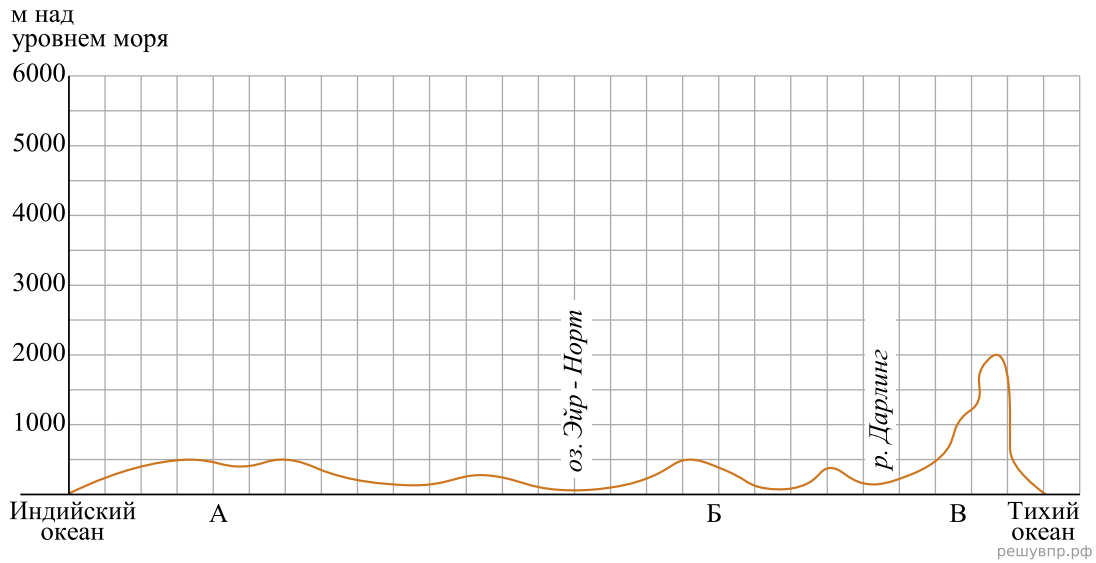


Карта составлена по состоянию на 01.01.2019

19. Укажите географическое название крупной формы рельефа, которой соответствует участок профиля, обозначенный на рисунке буквой Б.

Определите наибольшую абсолютную высоту территории, через которую проходит профиль на этом участке.

На уроке географии Семён построил профиль рельефа Австралии, представленный на рисунке. Используя рисунок и карту мира, выполните задания.

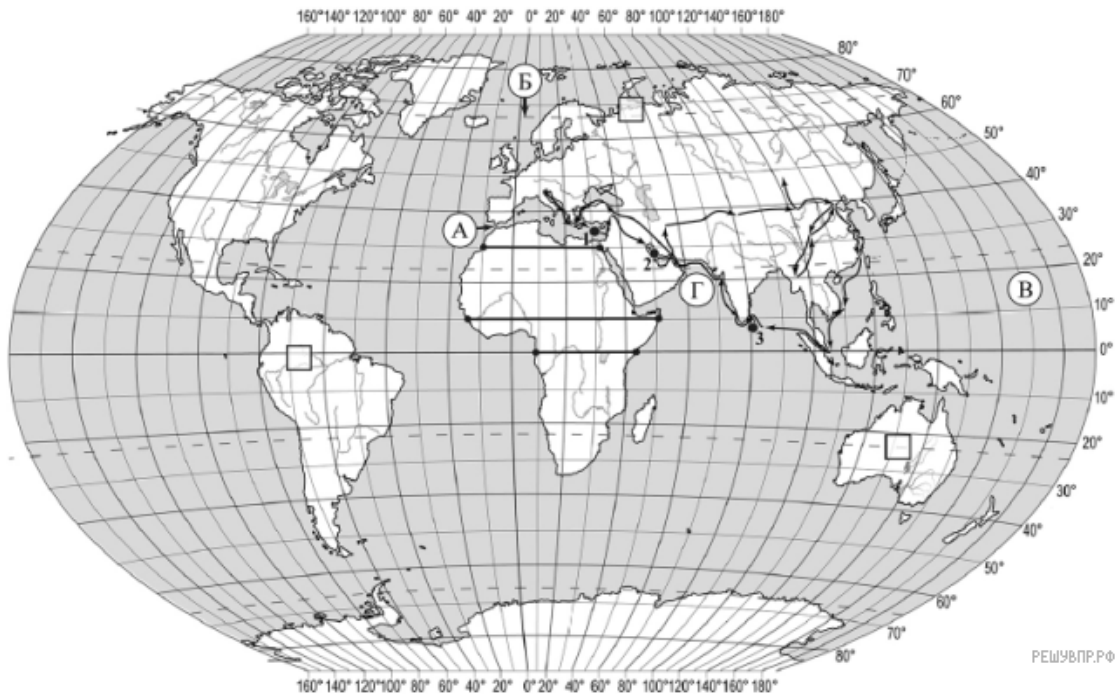
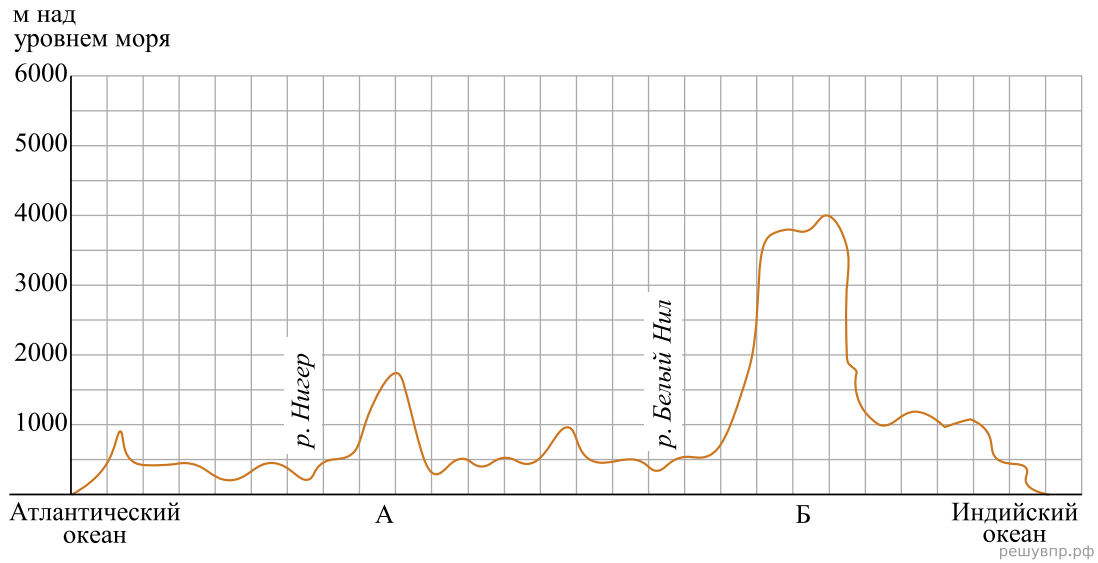


Карта составлена по состоянию на 01.01.2019

20. Укажите географическое название крупной формы рельефа, которой соответствует участок профиля, обозначенный на рисунке 1 буквой Б.

Определите наибольшую абсолютную высоту территории, через которую проходит профиль на этом участке.

На уроке географии Яна построила профиль рельефа Африки, представленный на рисунке. Используя рисунок и карту мира, выполните задания.

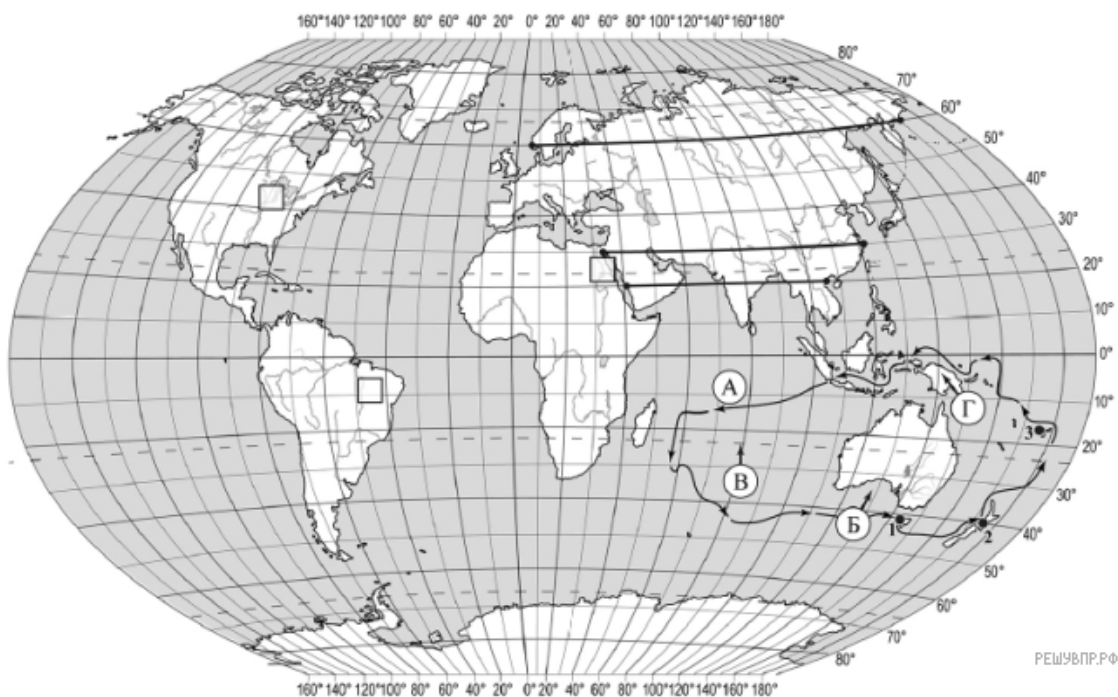
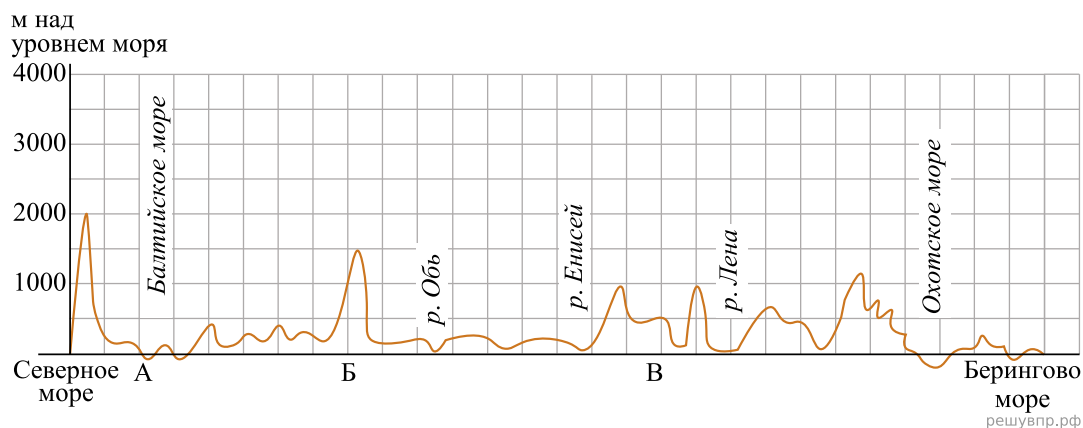


Карта составлена по состоянию на 01.01.2019

21. Укажите географическое название крупной формы рельефа, которой соответствует участок профиля, обозначенный на рисунке буквой Б.

Определите наибольшую абсолютную высоту территории, через которую проходит профиль на этом участке.

На уроке географии Глеб построил профиль рельефа Евразии, представленный на рисунке. Используя рисунок и карту мира, выполните задания.

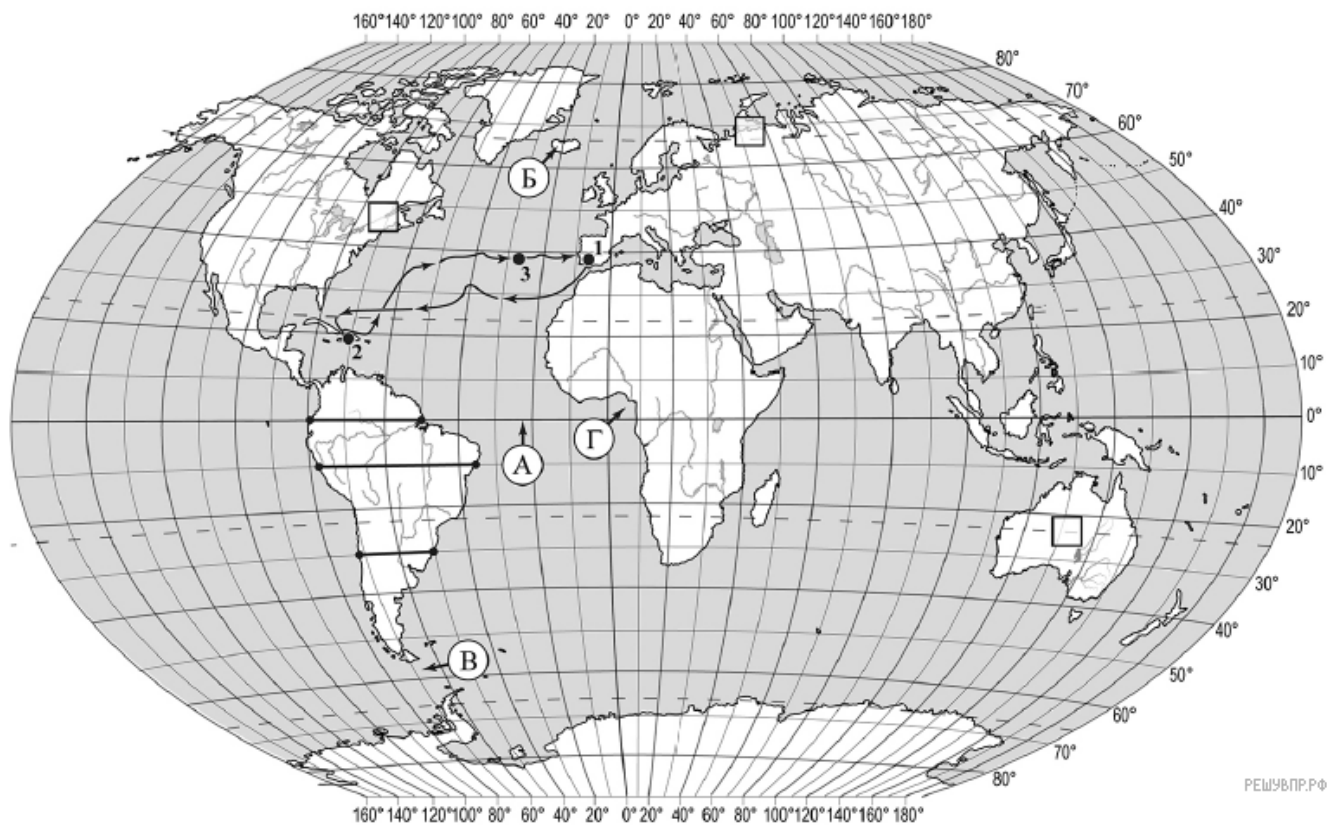
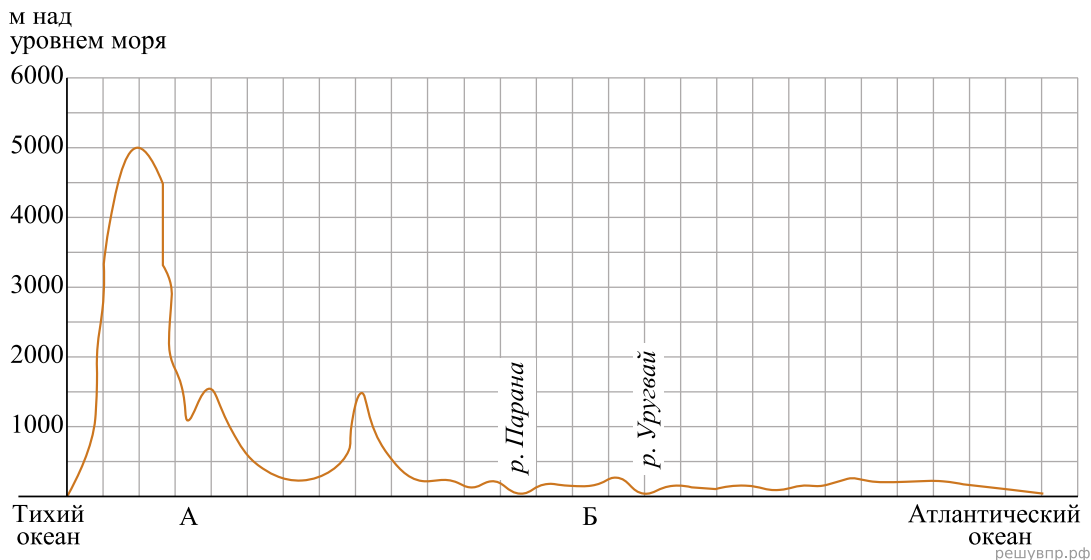


Карта составлена по состоянию на 01.01.2019

22. Укажите географическое название крупной формы рельефа, которой соответствует участок профиля, обозначенный на рисунке буквой Б.

Определите наибольшую абсолютную высоту территории, через которую проходит профиль на этом участке.

На уроке географии Михаил построил профиль рельефа Южной Америки, представленный на рисунке. Используя рисунок и карту мира, выполните задания.

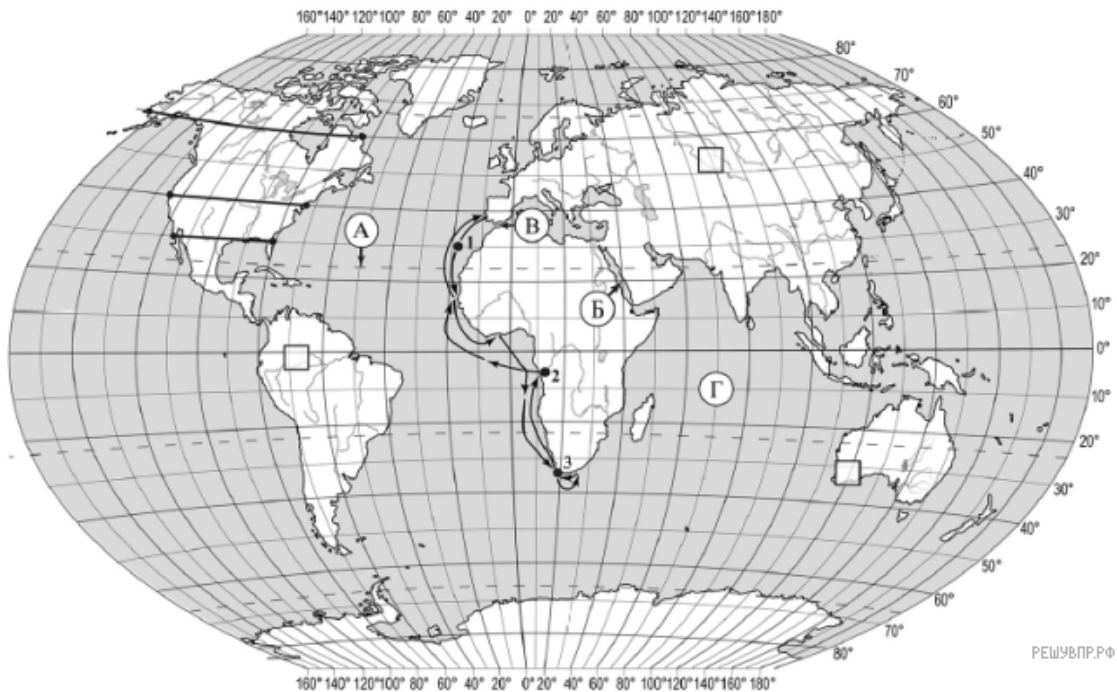
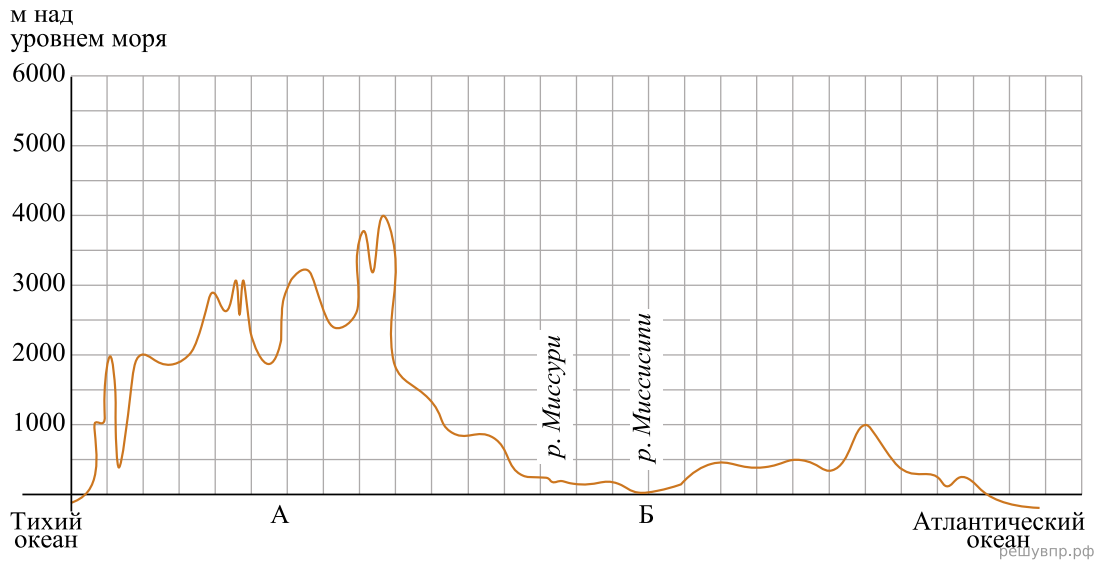


Карта составлена по состоянию на 01.01.2019

23. Укажите географическое название крупной формы рельефа, которой соответствует участок профиля, обозначенный на рисунке буквой А.

Определите наибольшую абсолютную высоту территории, через которую проходит профиль на этом участке.

На уроке географии Алёна построила профиль рельефа Северной Америки, представленный на рисунке. Используя рисунок и карту мира, выполните задания.

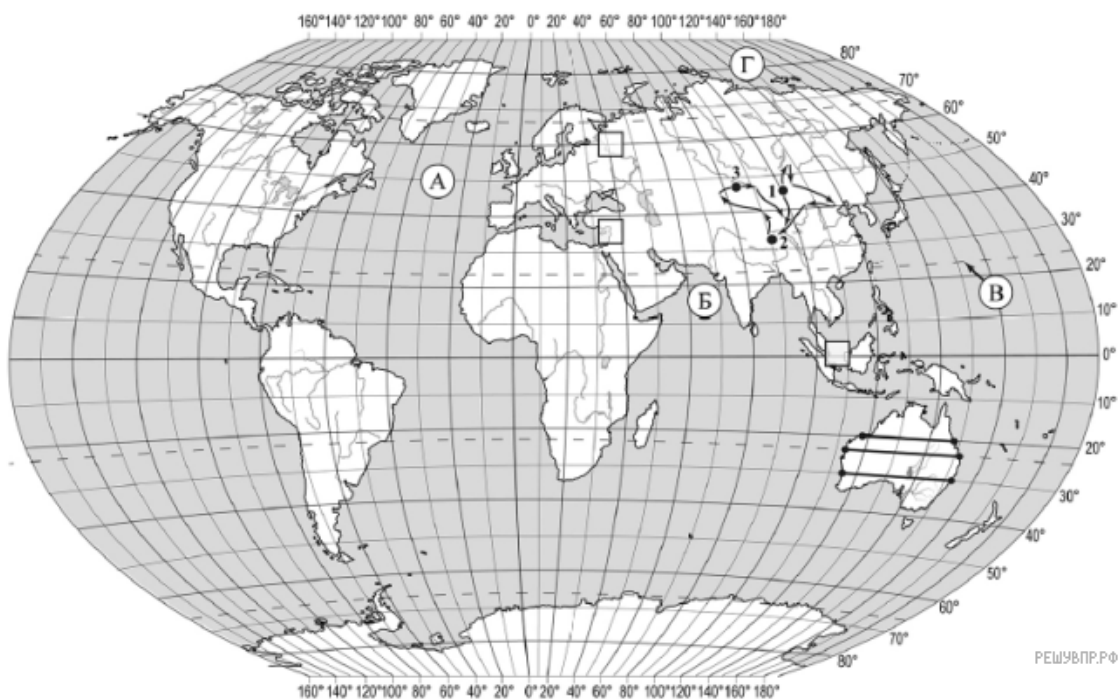
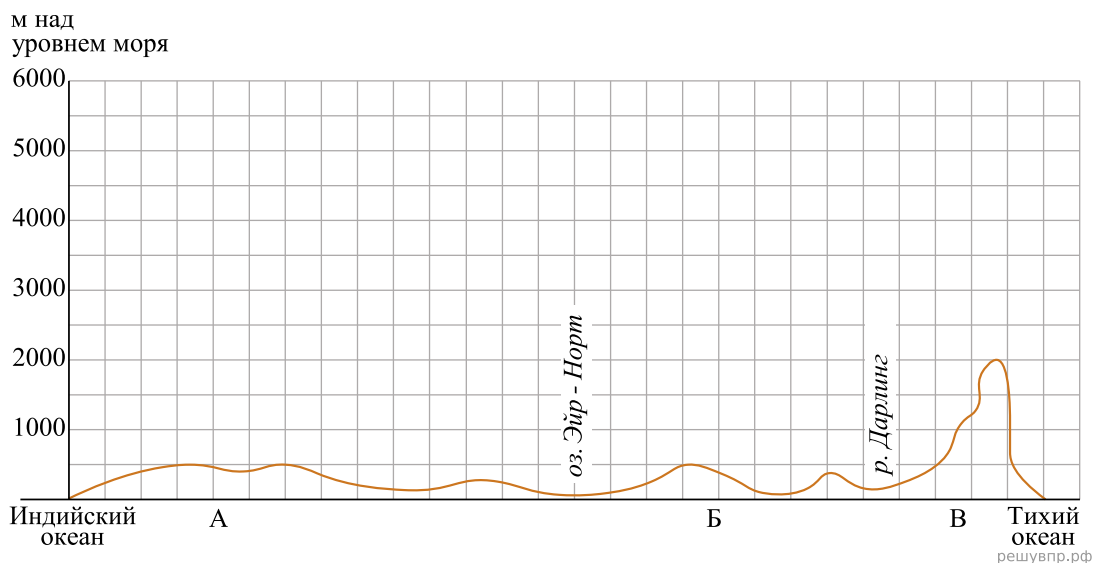


Карта составлена по состоянию на 01.01.2019

24. Укажите географическое название крупной формы рельефа, которой соответствует участок профиля, обозначенный на рисунке буквой В.

Определите наибольшую абсолютную высоту территории, через которую проходит профиль на этом участке.

На уроке географии Алексей построил профиль рельефа Австралии, представленный на рисунке. Используя рисунок и карту мира, выполните задания.

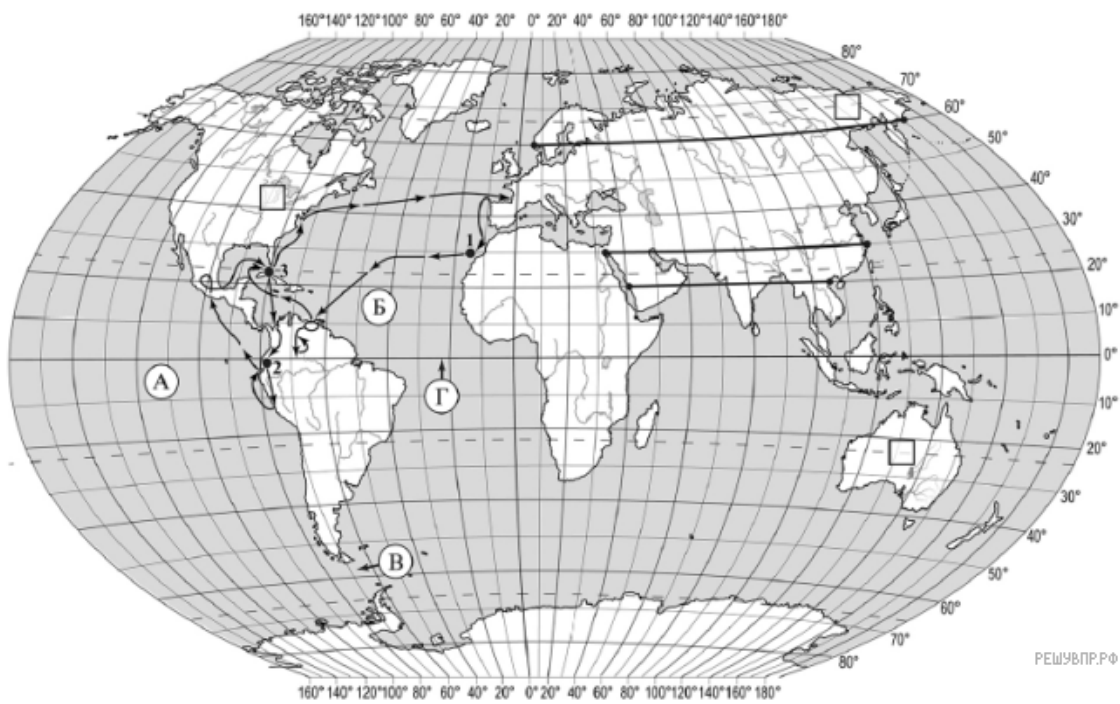
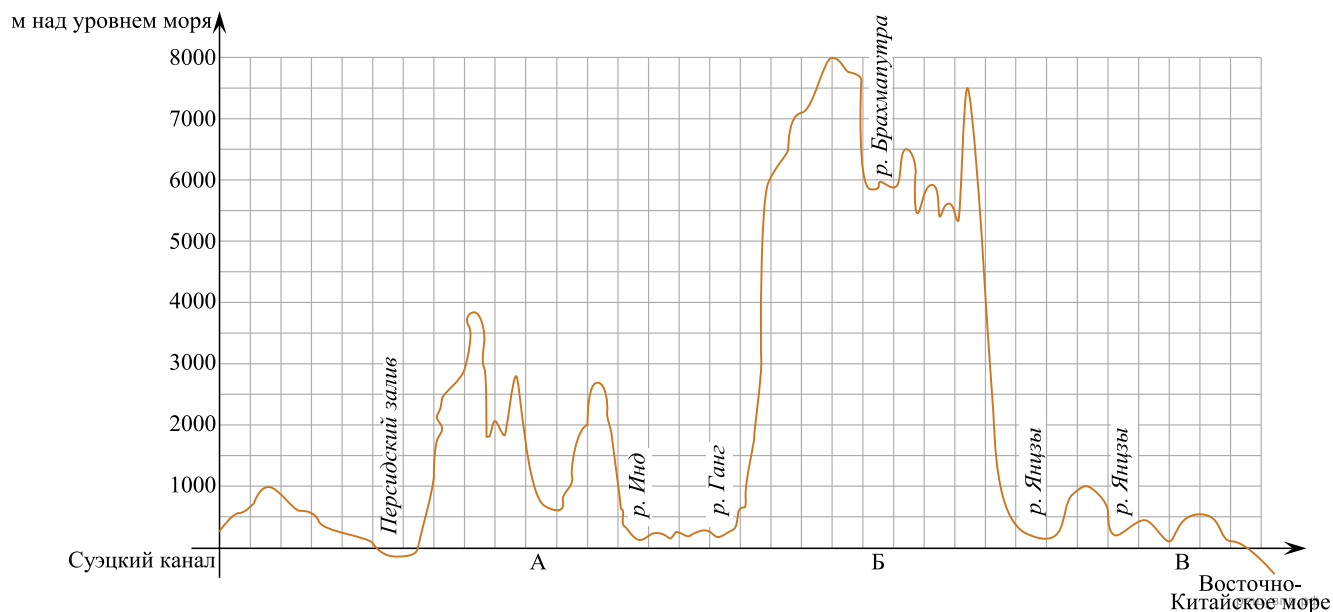


Карта составлена по состоянию на 01.01.2019

25. Укажите географическое название крупной формы рельефа, которой соответствует участок профиля, обозначенный на рисунке буквой В.

Определите наибольшую абсолютную высоту территории, через которую проходит профиль на этом участке.

На уроке географии Лариса построила профиль рельефа Евразии, представленный на рисунке. Используя рисунок и карту мира, выполните задания.

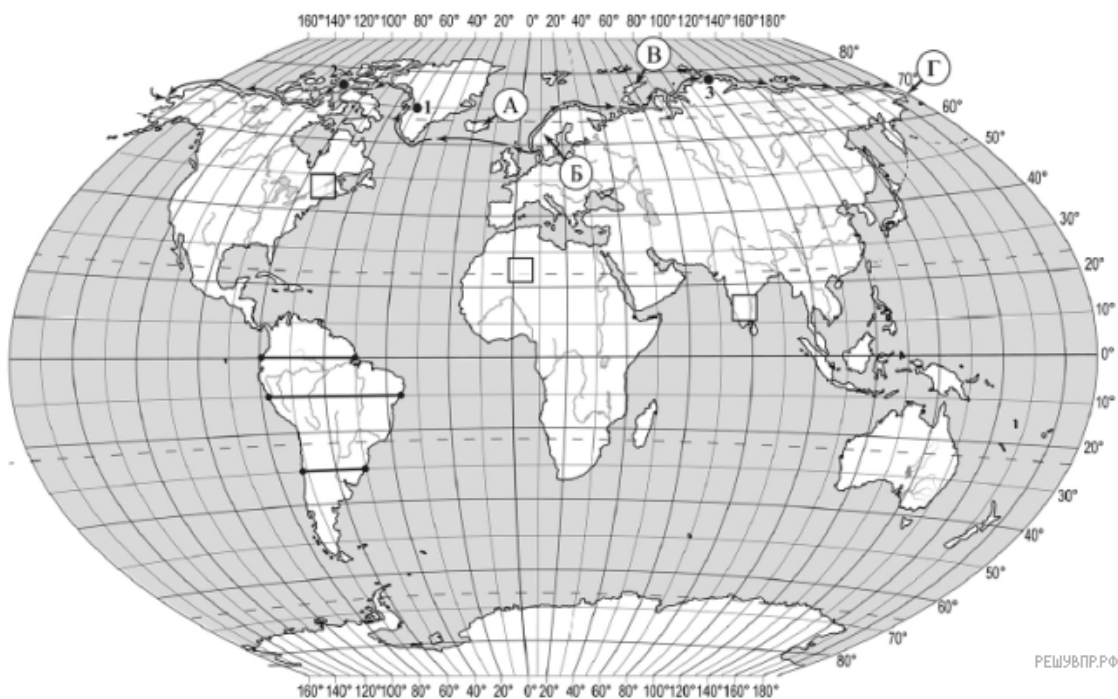
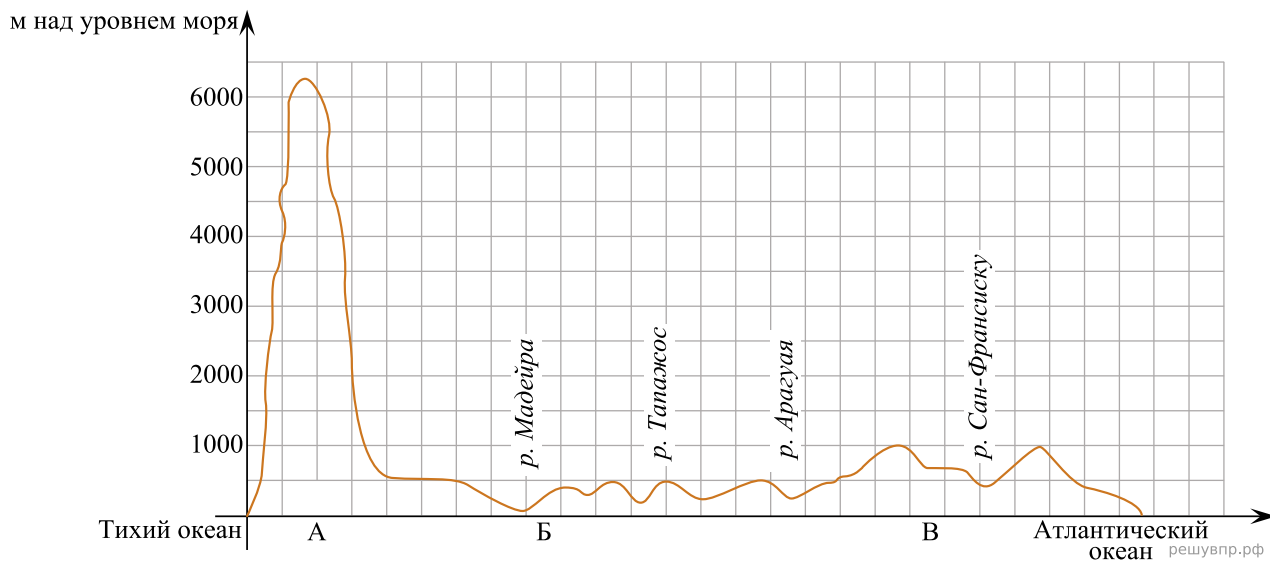


Карта составлена по состоянию на 01.01.2019

26. Укажите географическое название крупной формы рельефа, которой соответствует участок профиля, обозначенный на рисунке буквой В.

Определите наибольшую абсолютную высоту территории, через которую проходит профиль на этом участке.

На уроке географии Никита построил профиль рельефа Южной Америки, представленный на рисунке. Используя рисунок и карту мира, выполните задания.

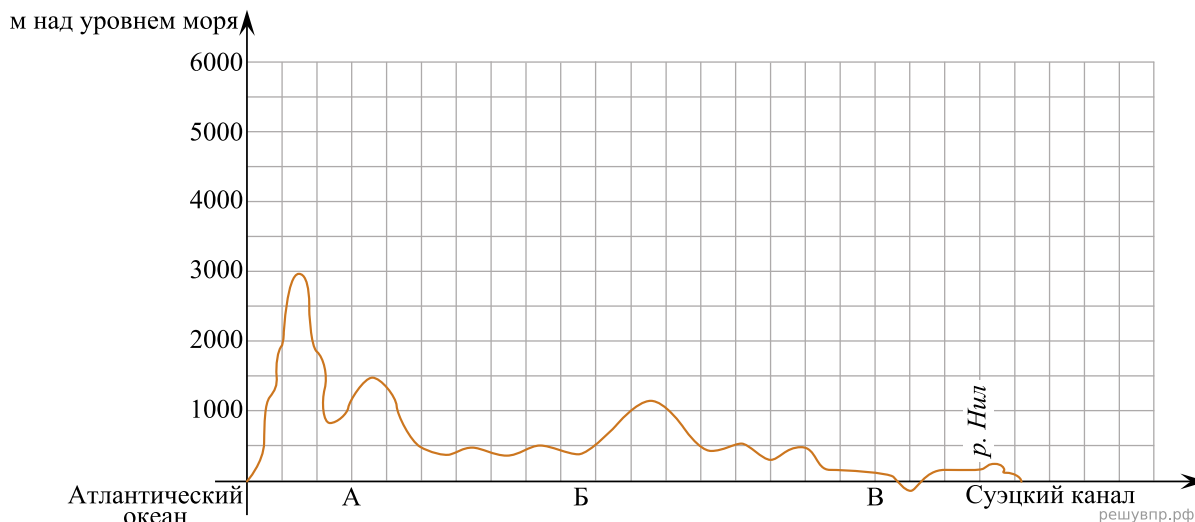


Карта составлена по состоянию на 01.01.2019

27. Укажите географическое название крупной формы рельефа, которой соответствует участок профиля, обозначенный на рисунке буквой В.

Определите наибольшую абсолютную высоту территории, через которую проходит профиль на этом участке.

На уроке географии Фёдор построил профиль рельефа Африки, представленный на рисунке. Используя рисунок и карту мира, выполните задания.

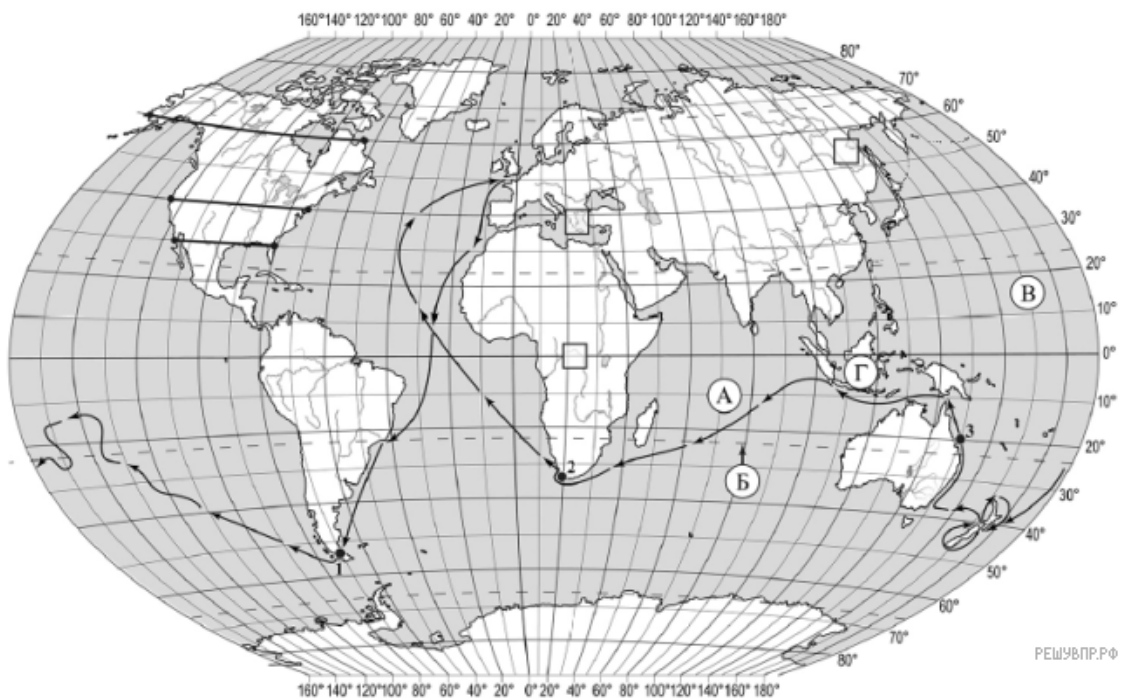
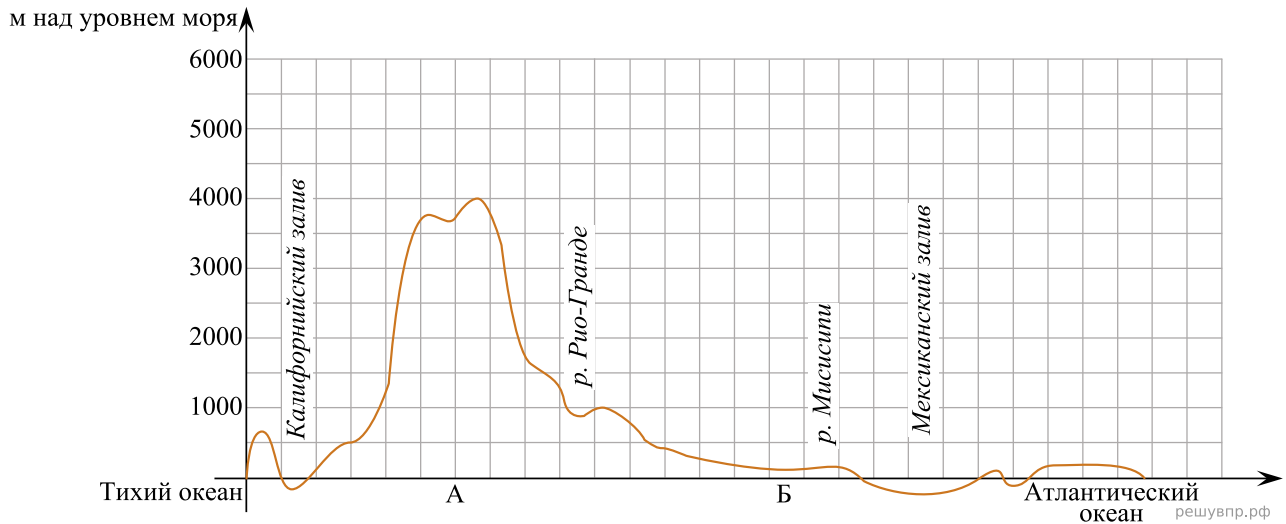


Карта составлена по состоянию на 01.01.2019

28. Укажите географическое название крупной формы рельефа, которой соответствует участок профиля, обозначенный на рисунке буквой А.

Определите наибольшую абсолютную высоту территории, через которую проходит профиль на этом участке.

На уроке географии Максим построил профиль рельефа Северной Америки, представленный на рисунке. Используя рисунок и карту мира, выполните задания.

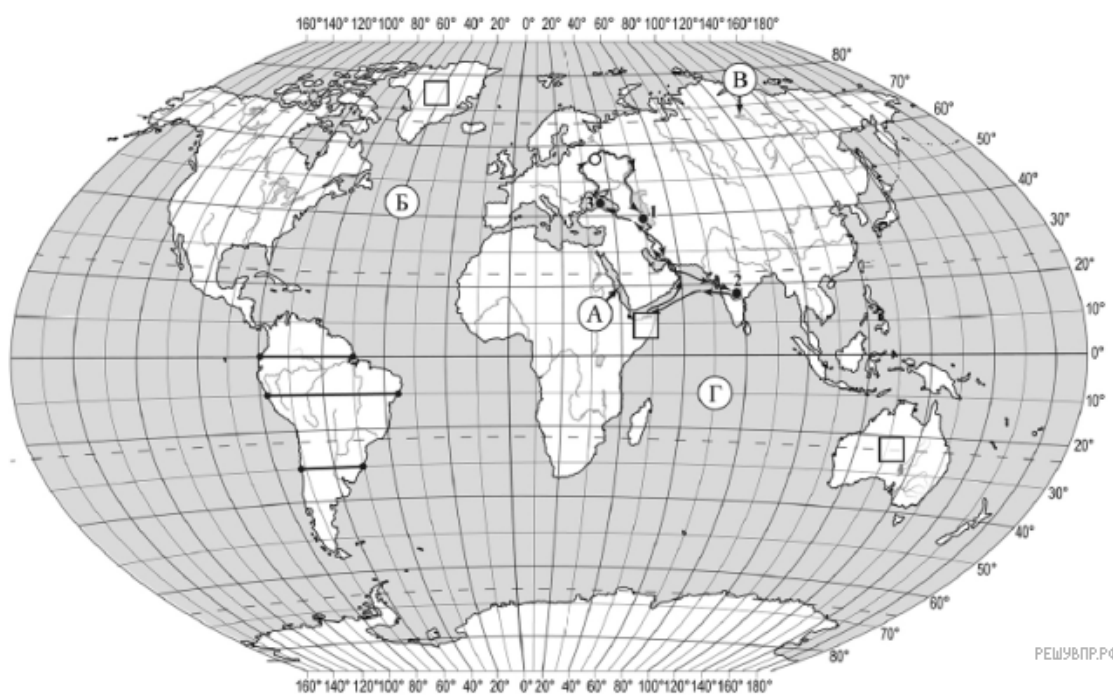
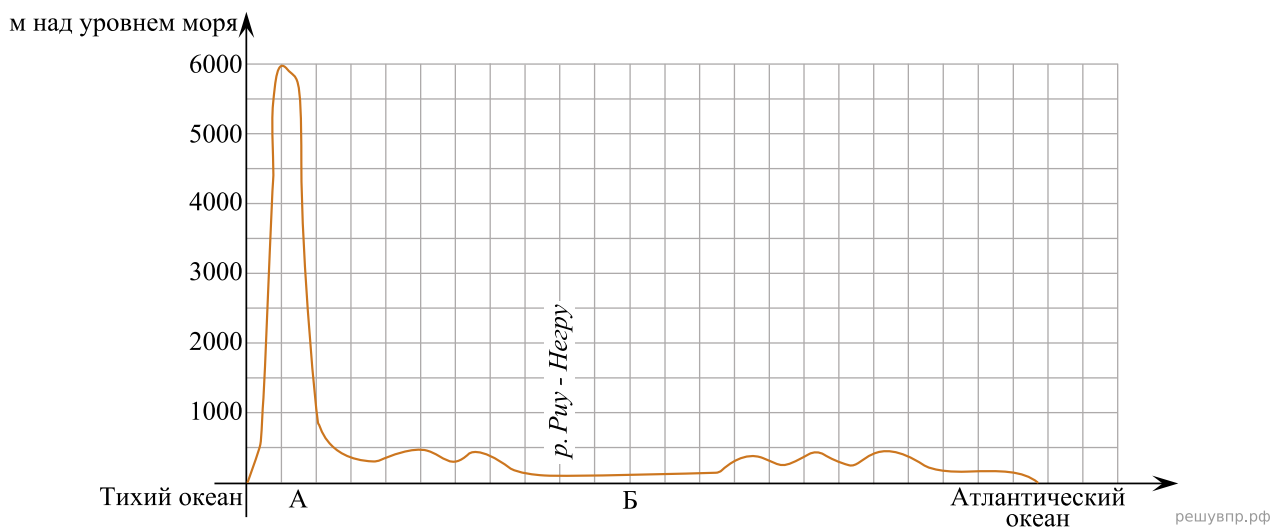


Карта составлена по состоянию на 01.01.2019

29. Укажите географическое название крупной формы рельефа, которой соответствует участок профиля, обозначенный на рисунке 1 буквой Б.

Определите наибольшую абсолютную высоту территории, через которую проходит профиль на этом участке.

На уроке географии Ксения построила профиль рельефа Южной Америки, представленный на рисунке. Используя рисунок и карту мира, выполните задания.

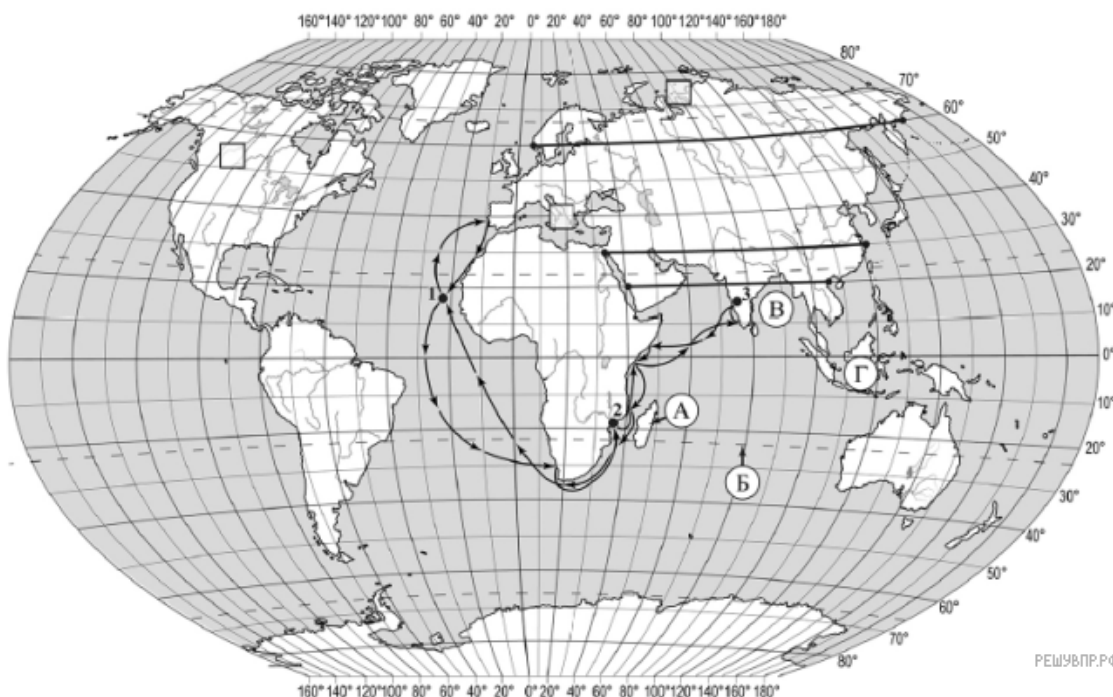
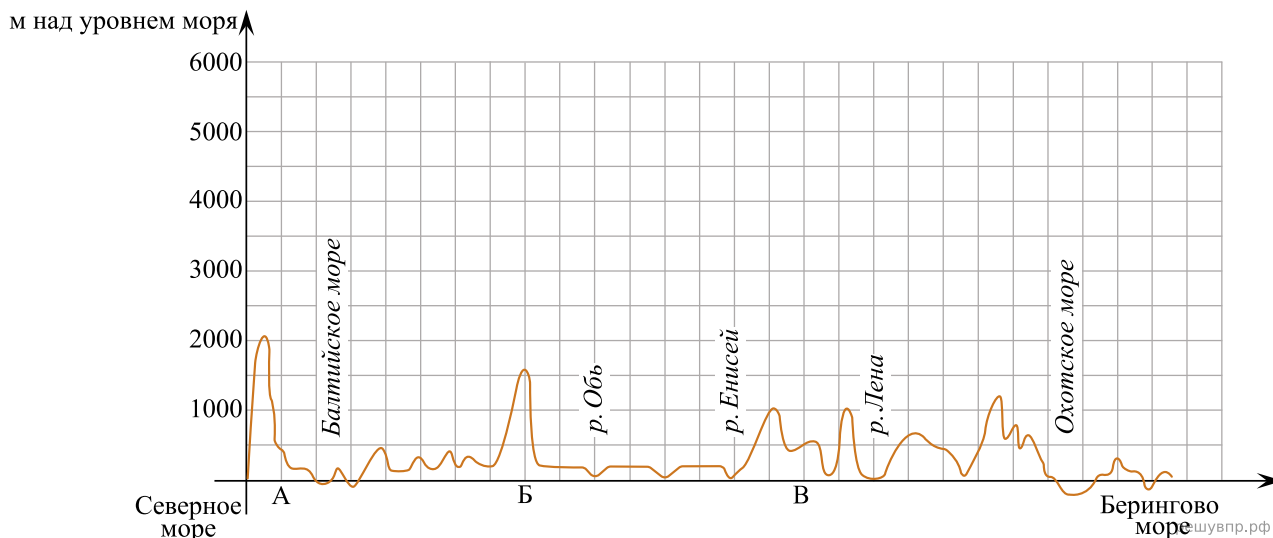


Карта составлена по состоянию на 01.01.2019

30. Укажите географическое название крупной формы рельефа, которой соответствует участок профиля, обозначенный на рисунке 1 буквой А.

Определите наибольшую абсолютную высоту территории, через которую проходит профиль на этом участке.

На уроке географии Ольга построила профиль рельефа Евразии, представленный на рисунке. Используя рисунок и карту мира, выполните задания.

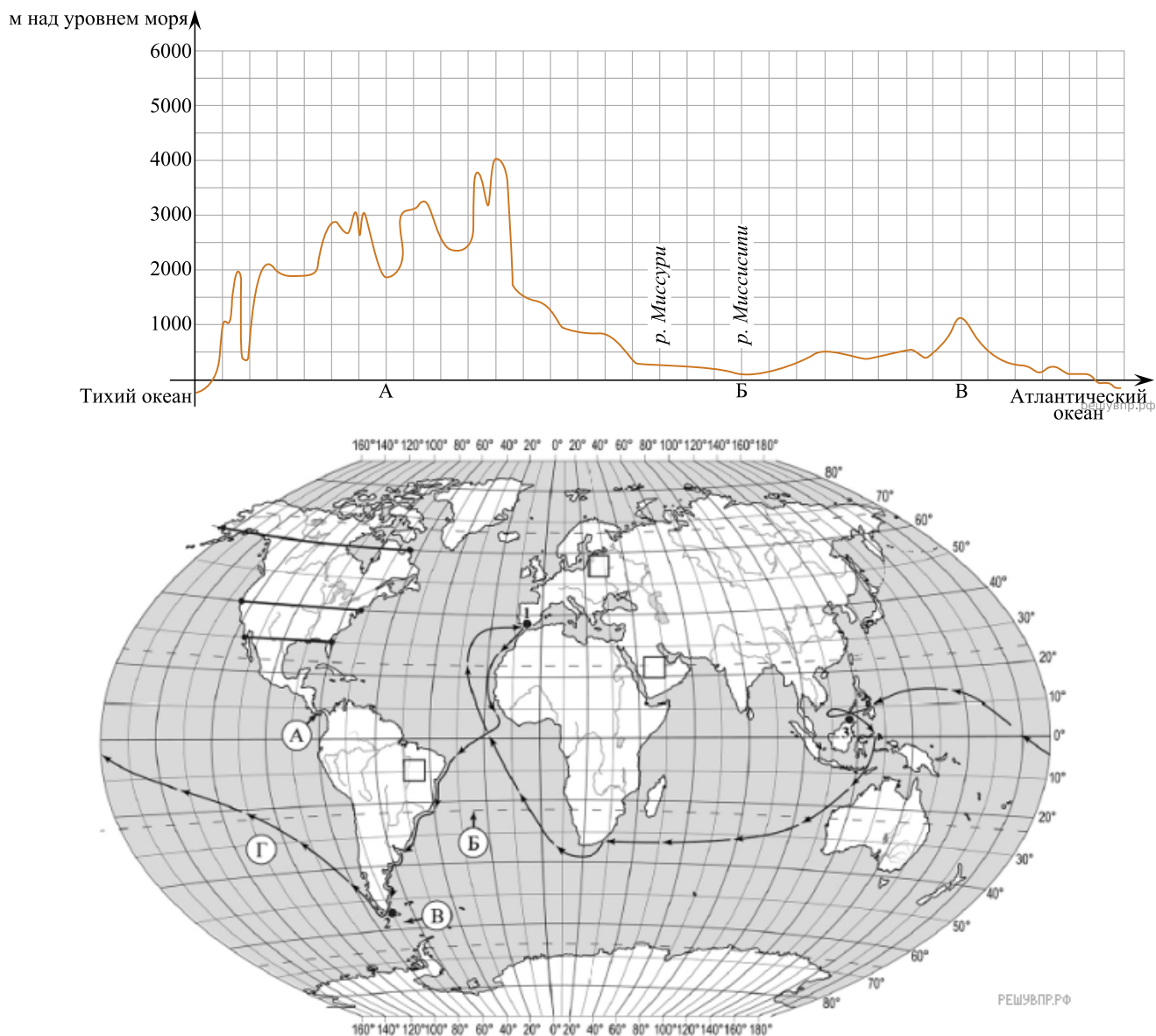


Карта составлена по состоянию на 01.01.2019

31. Укажите географическое название крупной формы рельефа, которой соответствует участок профиля, обозначенный на рисунке 1 буквой А.

Определите наибольшую абсолютную высоту территории, через которую проходит профиль на этом участке.

На уроке географии Антон построил профиль рельефа Северной Америки, представленный на рисунке. Используя рисунок и карту мира, выполните задания.

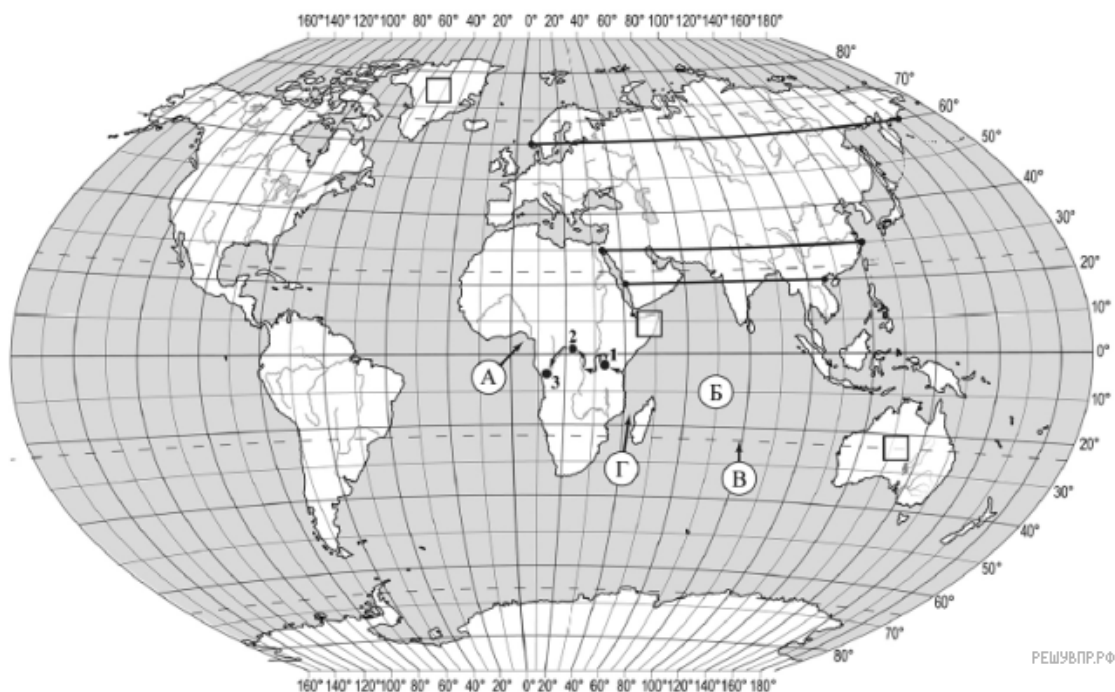
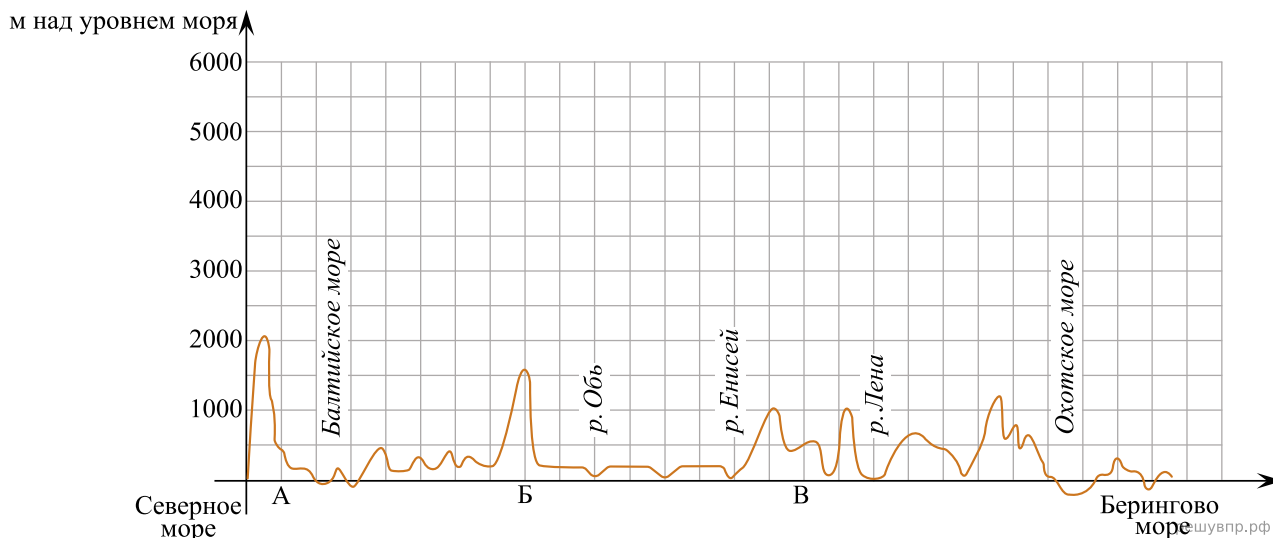


Карта составлена по состоянию на 01.01.2019

32. Укажите географическое название крупной формы рельефа, которой соответствует участок профиля, обозначенный на рисунке буквой А.

Определите наибольшую абсолютную высоту территории, через которую проходит профиль на этом участке.

На уроке географии Валентин построил профиль рельефа Евразии, представленный на рисунке. Используя рисунок и карту мира, выполните задания.

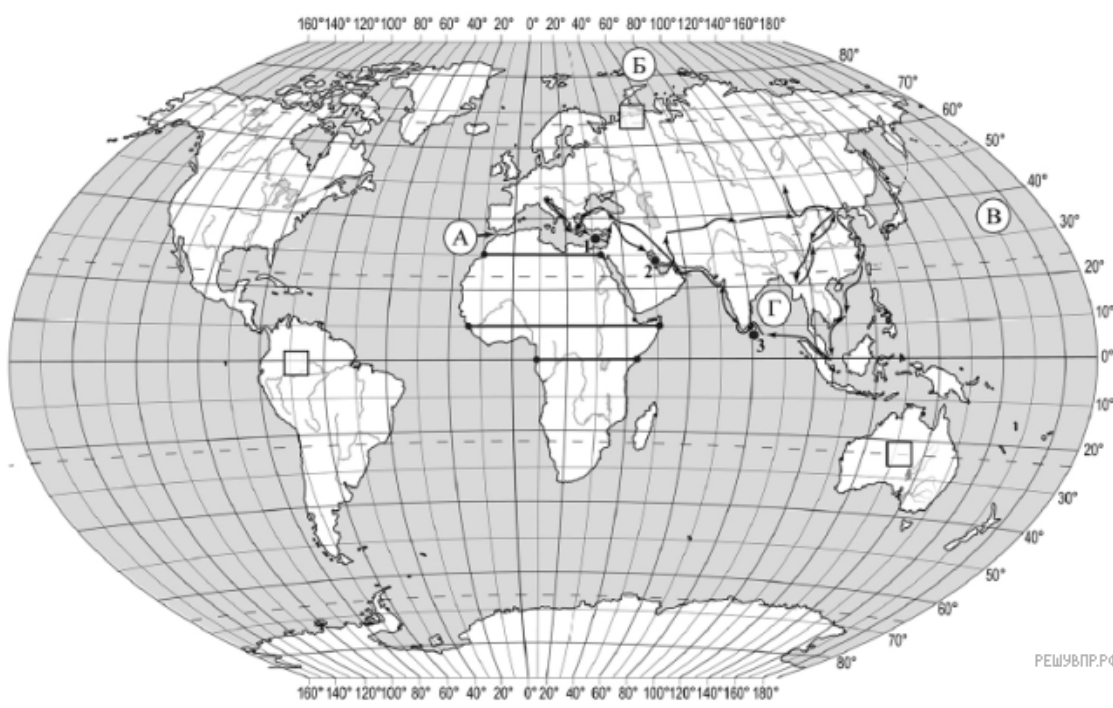
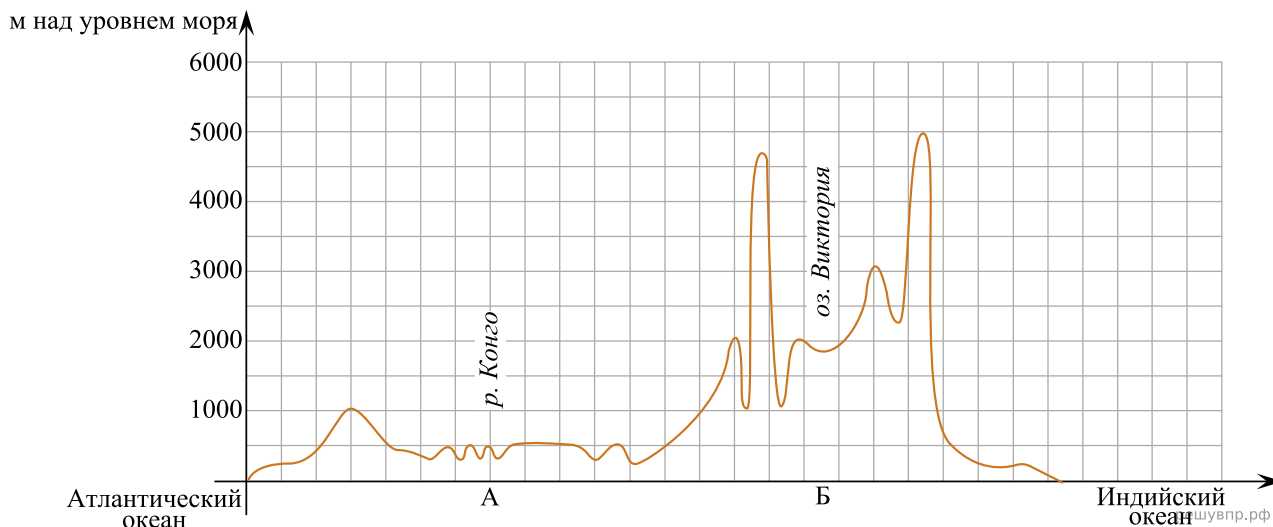


Карта составлена по состоянию на 01.01.2019

33. Укажите географическое название крупной формы рельефа, которой соответствует участок профиля, обозначенный на рисунке буквой В.

Определите наибольшую абсолютную высоту территории, через которую проходит профиль на этом участке.

На уроке географии Лена построила профиль рельефа Африки, представленный на рисунке. Используя рисунок и карту мира, выполните задания.

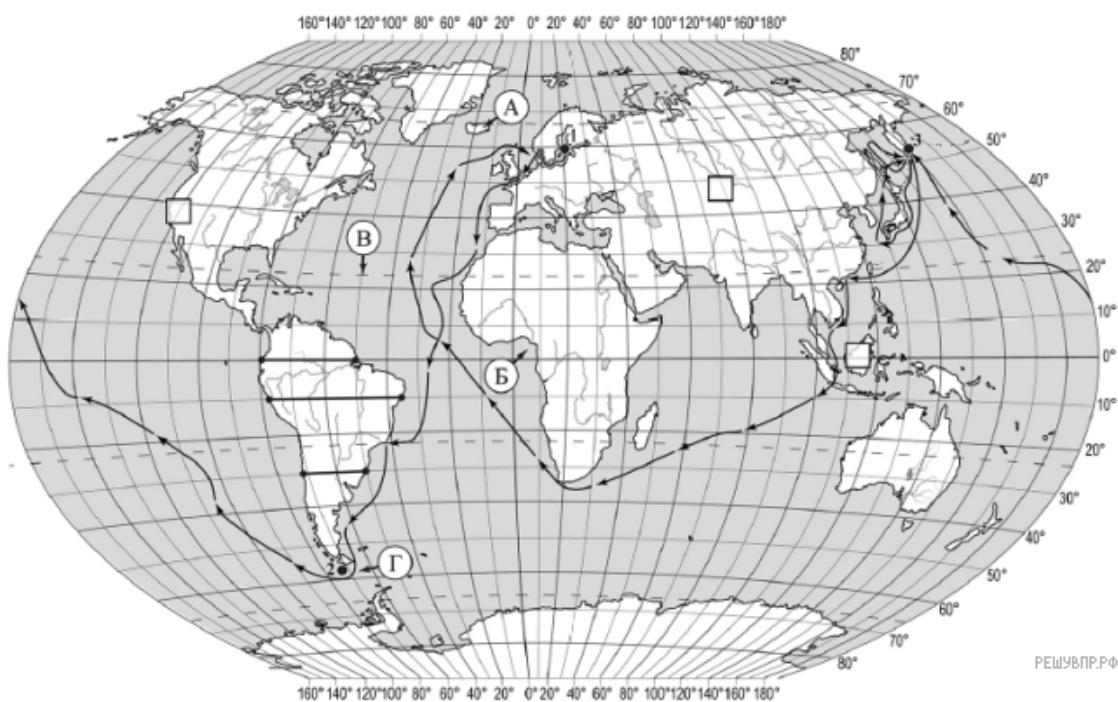
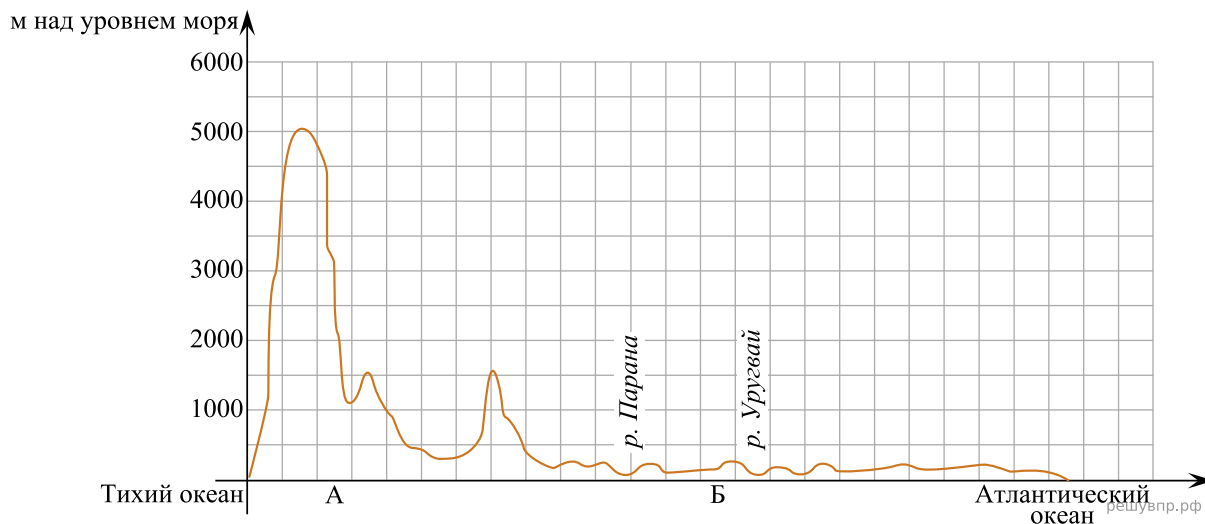


Карта составлена по состоянию на 01.01.2019

34. Укажите географическое название крупной формы рельефа, которой соответствует участок профиля, обозначенный на рисунке буквой А.

Определите наибольшую абсолютную высоту территории, через которую проходит профиль на этом участке.

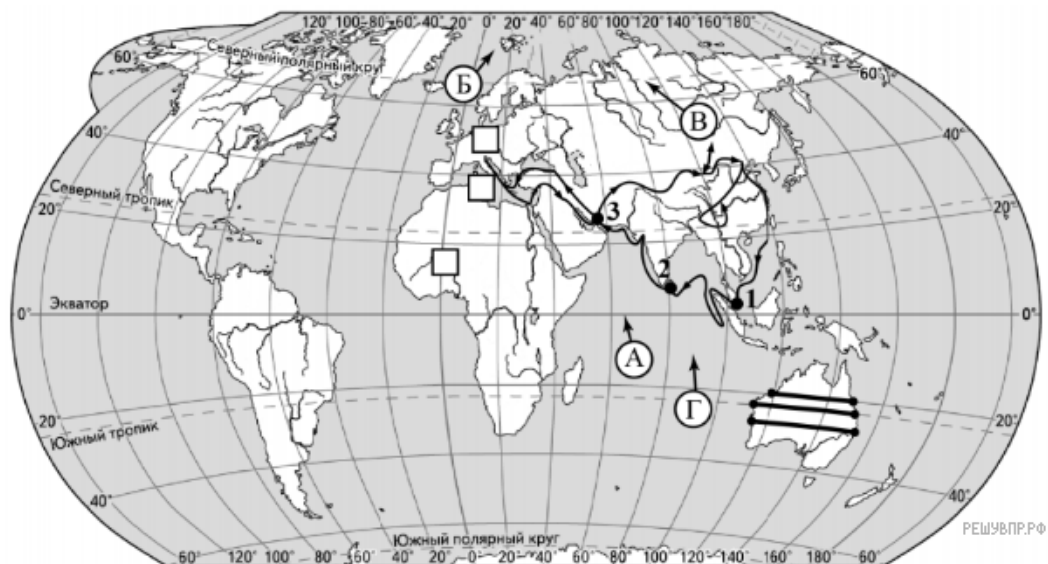
На уроке географии Игорь построил профиль рельефа Южной Америки, представленный на рисунке. Используя рисунок и карту мира, выполните задания.



Карта составлена по состоянию на 01.01.2019

35. Укажите географическое название крупной формы рельефа, которой соответствует участок профиля, обозначенный на рисунке буквой Б.

Определите наибольшую абсолютную высоту территории, через которую проходит профиль на этом участке.

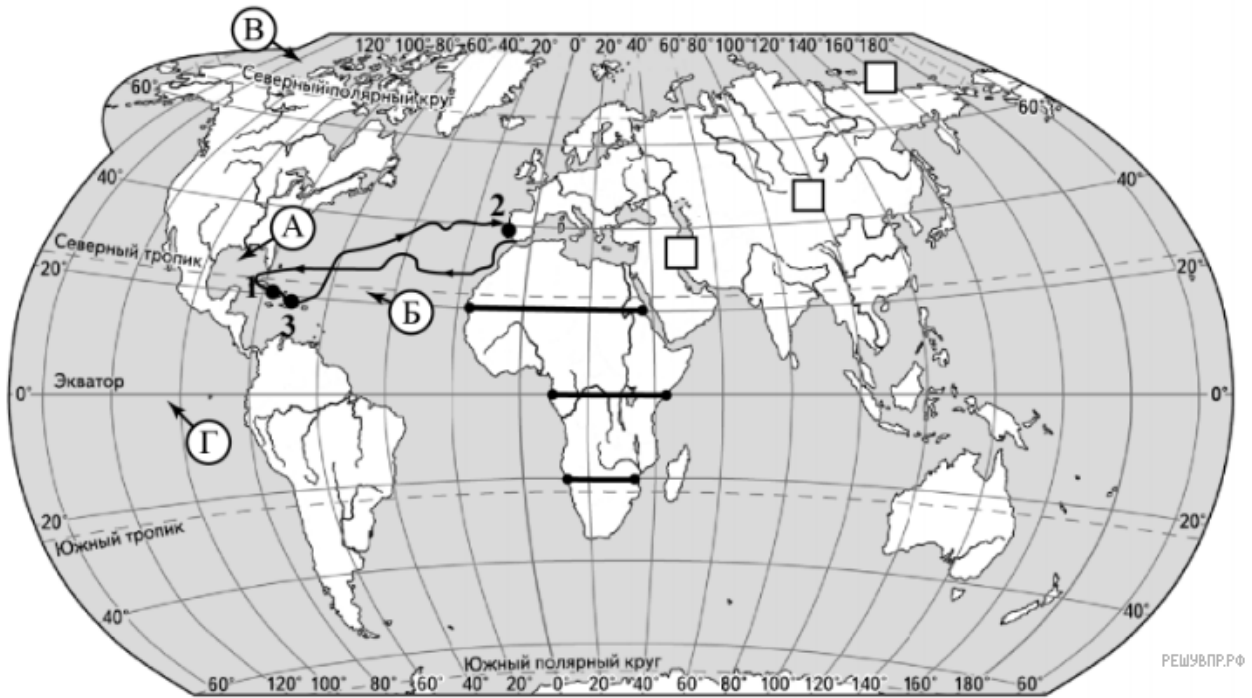


Карта составлена по состоянию на 01.01.2020

36. Укажите географическое название крупной формы рельефа, которой соответствует участок профиля, обозначенный на рисунке буквой В.



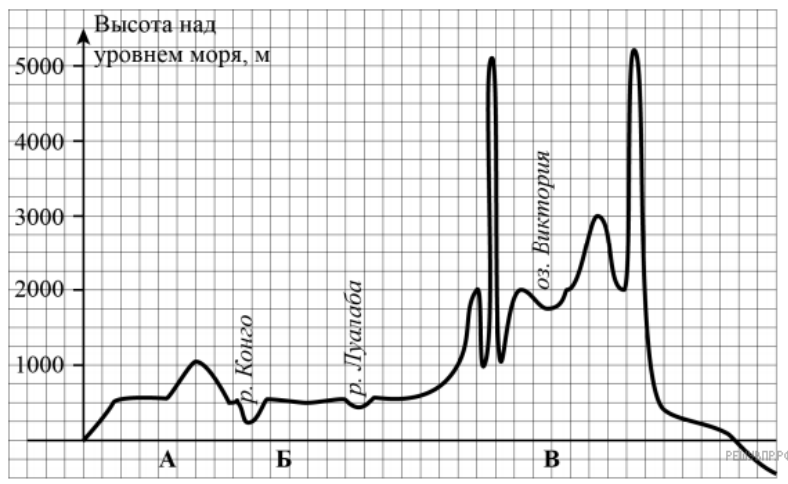
Определите наибольшую абсолютную высоту территории, через которую проходит профиль на этом участке.



РЕШУ ВПР.РФ

Карта составлена по состоянию на 01.01.2020

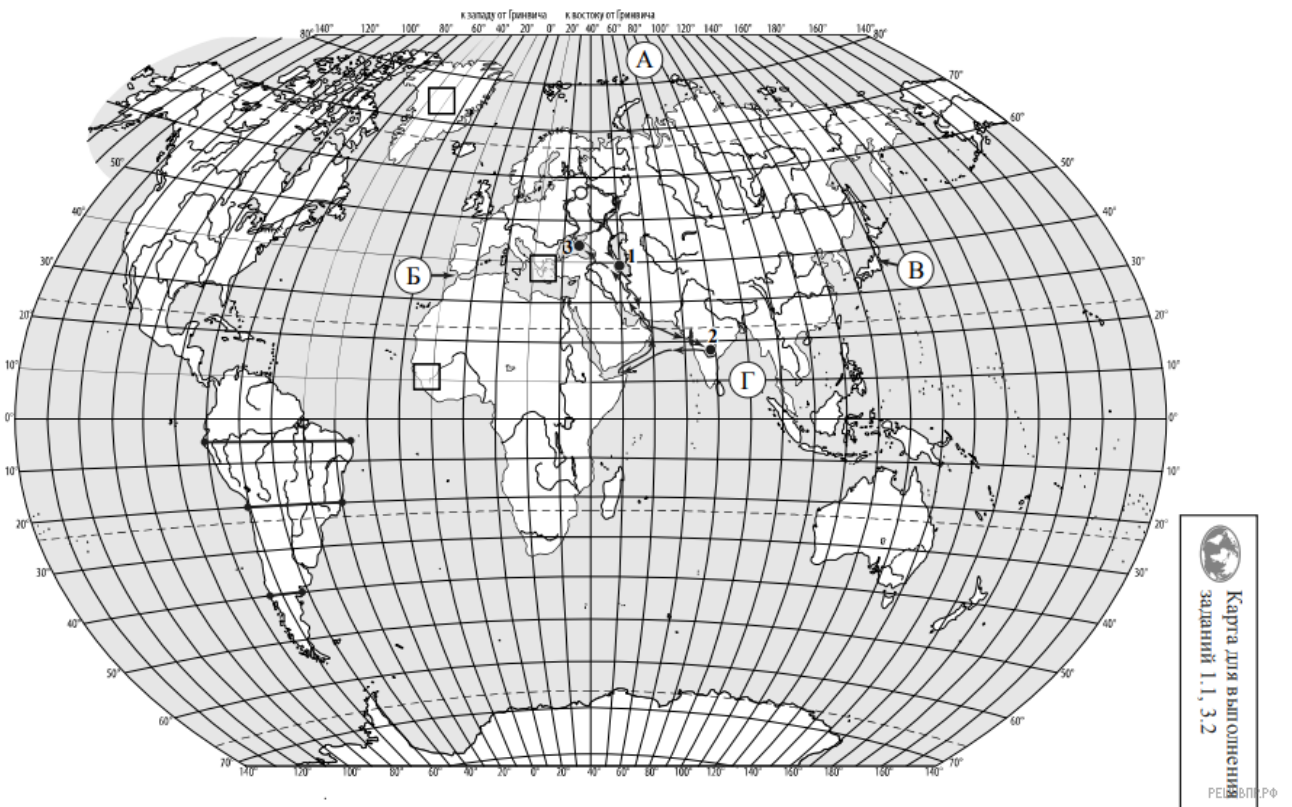
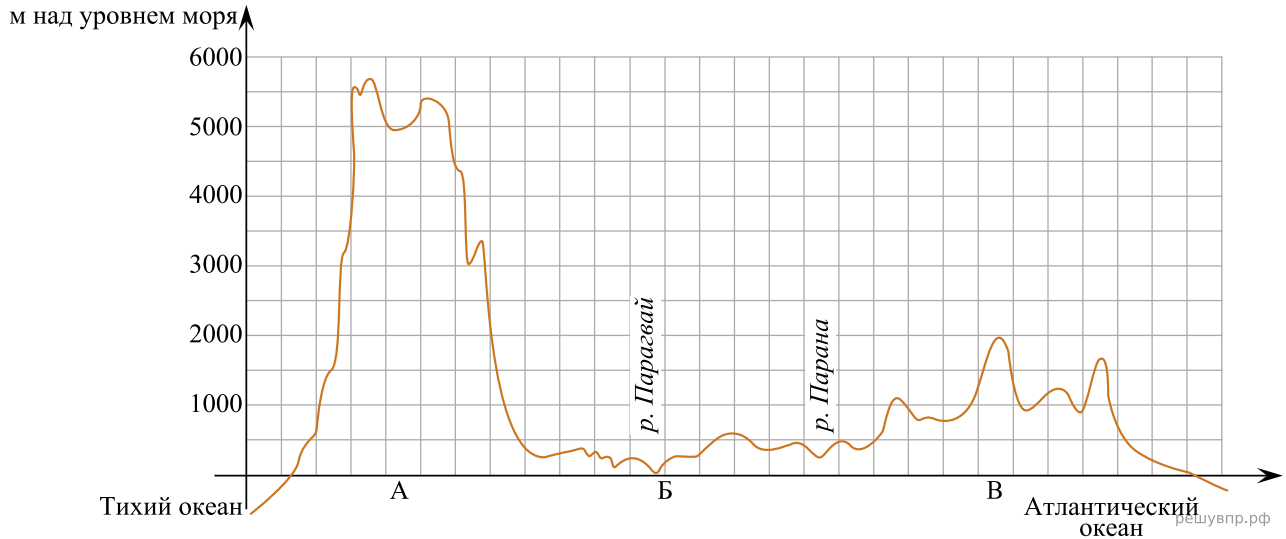
37. Укажите географическое название крупной формы рельефа, которой соответствует участок профиля, обозначенный на рисунке буквой Б.



РЕШУ ВПР.РФ

Определите наибольшую абсолютную высоту территории, через которую проходит профиль на этом участке.

На уроке географии Владислав построил профиль рельефа Южной Америки, представленный на рисунке. Используя рисунок и карту мира, выполните задания.

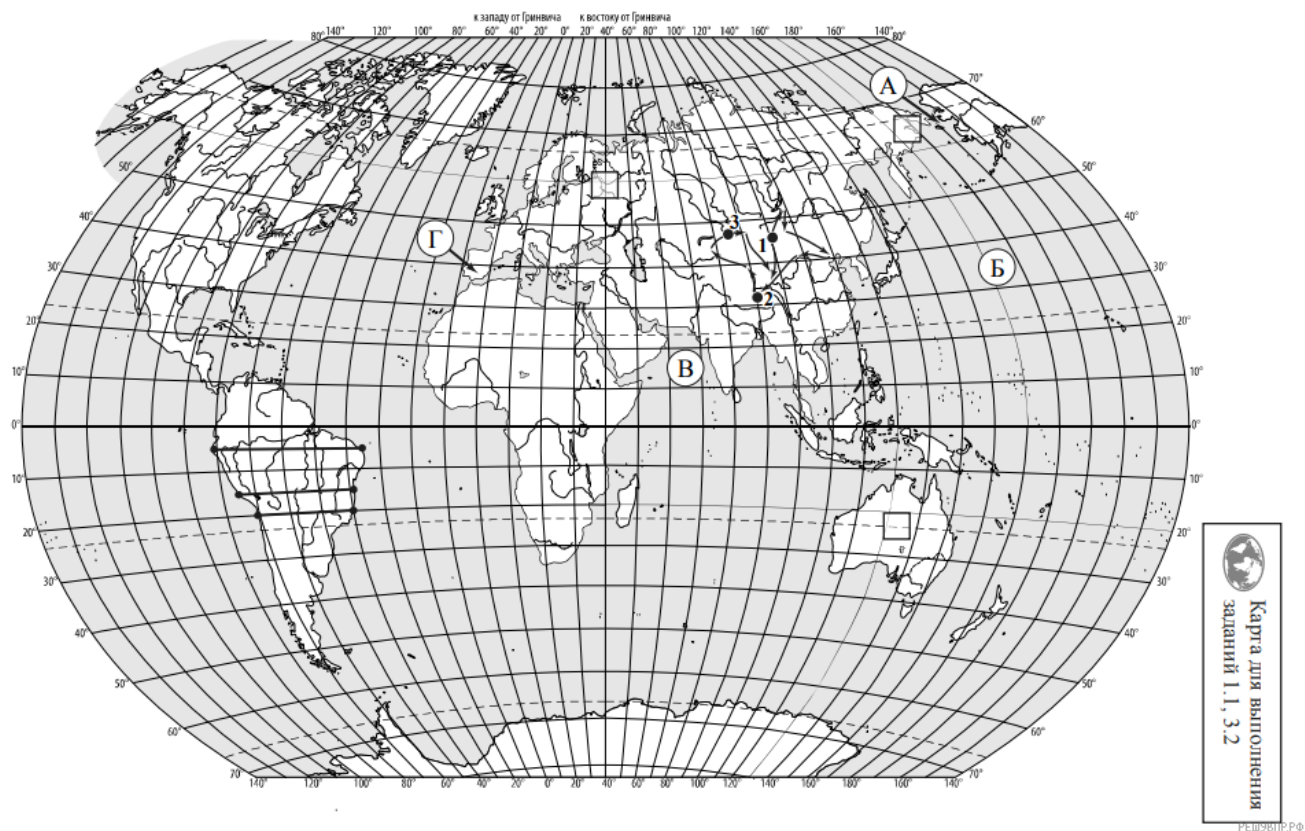
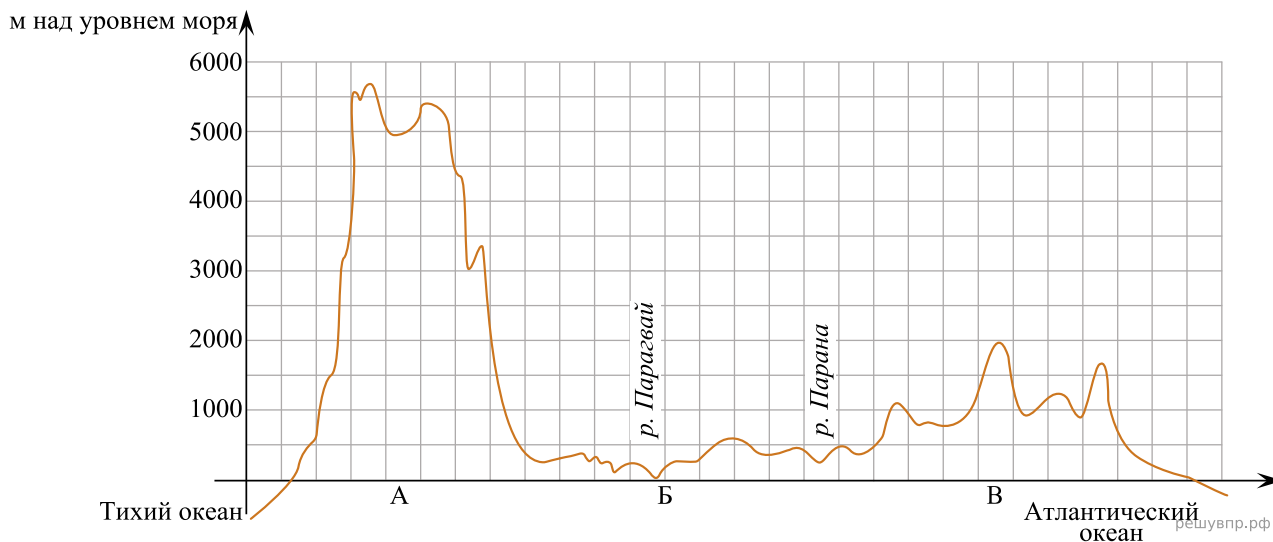


Карта составлена по состоянию на 01.01.2020

38. Укажите географическое название крупной формы рельефа, которой соответствует участок профиля, обозначенный на рисунке буквой Б.

Определите преобладающую абсолютную высоту территории, через которую проходит профиль на этом участке.

На уроке географии Андрей построил профиль рельефа Южной Америки, представленный на рисунке. Используя рисунок 1 и карту мира, выполните задания.

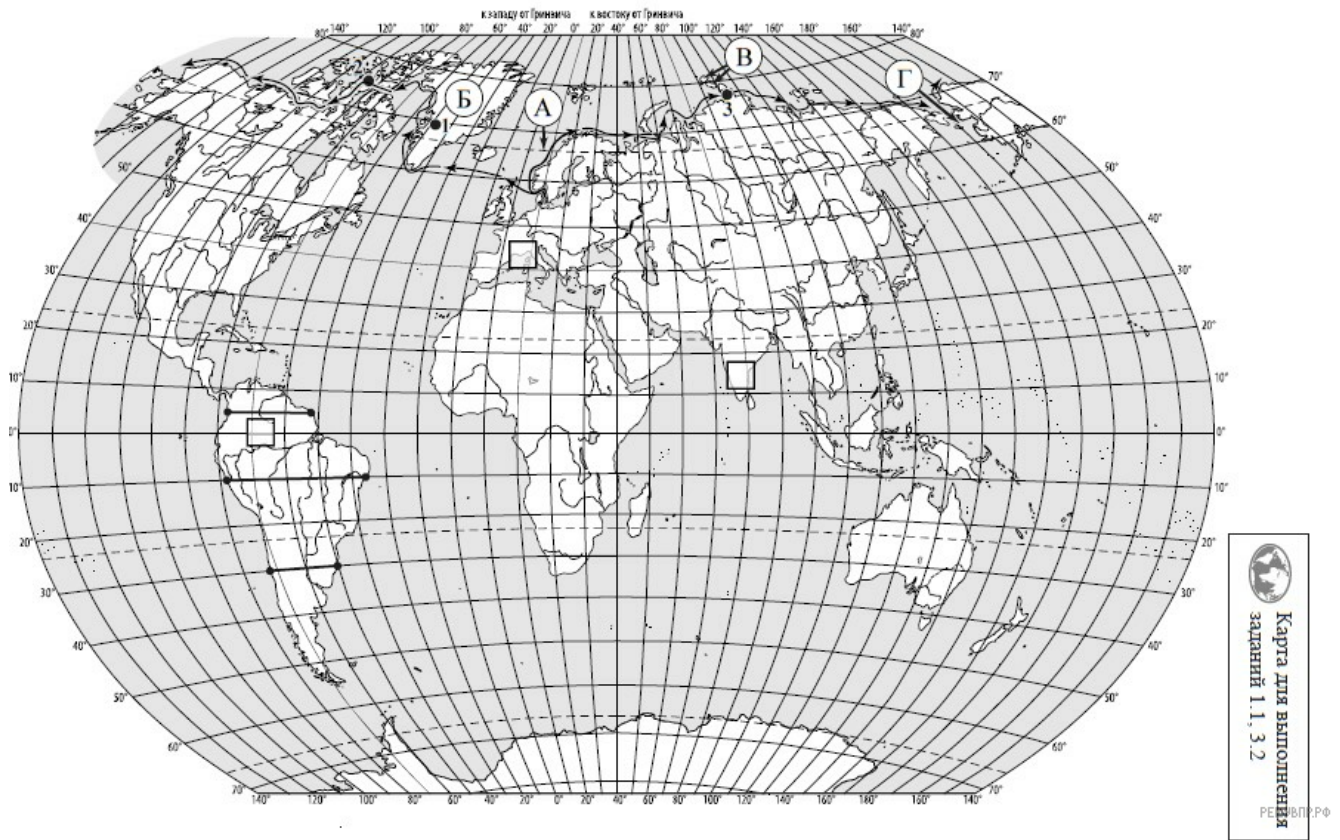
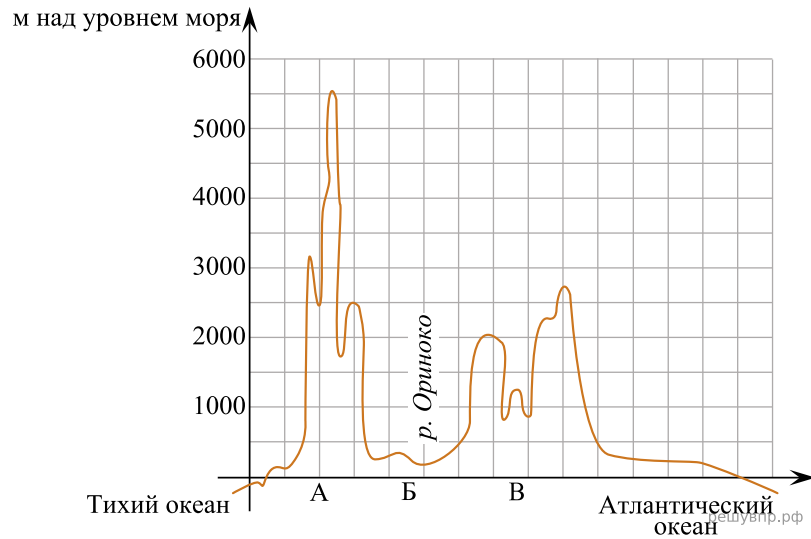


Карта составлена по состоянию на 01.01.2020

39. Укажите географическое название крупной формы рельефа, которой соответствует участок профиля, обозначенный на рисунке 1 буквой А.

Определите наибольшую абсолютную высоту территории, через которую проходит профиль на этом участке.

На уроке географии Кристина построила профиль рельефа Южной Америки, представленный на рисунке. Используя рисунок 1 и карту мира, выполните задания.

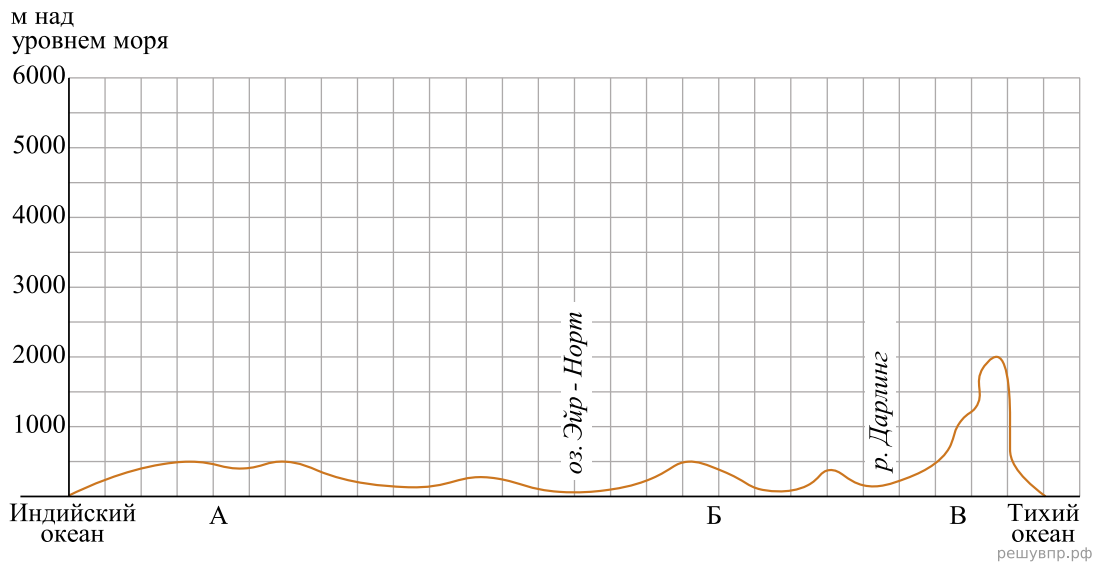


Карта составлена по состоянию на 01.01.2021

40. Укажите географическое название крупной формы рельефа, которой соответствует участок профиля, обозначенный на рисунке 1 буквой В.

Определите наибольшую абсолютную высоту территории, через которую проходит профиль на этом участке.

На уроке географии Семён построил профиль рельефа Австралии, представленный на рисунке 1. Используя рисунок 1 и карту мира, выполните задания.

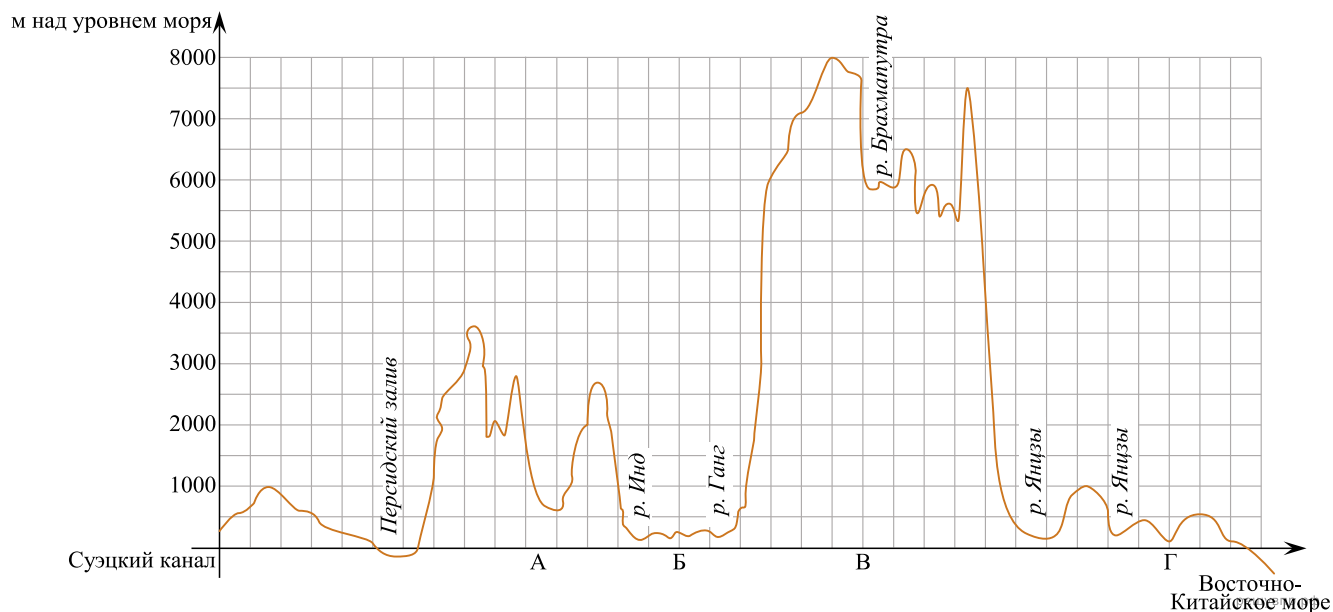


Карта составлена по состоянию на 01.01.2021

41. Укажите географическое название крупной формы рельефа, которой соответствует участок профиля, обозначенный на рисунке 1 буквой В.

Определите наибольшую абсолютную высоту территории, через которую проходит профиль на этом участке.

На уроке географии Алексей построил профиль рельефа Евразии, представленный на рисунке 1. Используя рисунок 1 и карту мира, выполните задания.

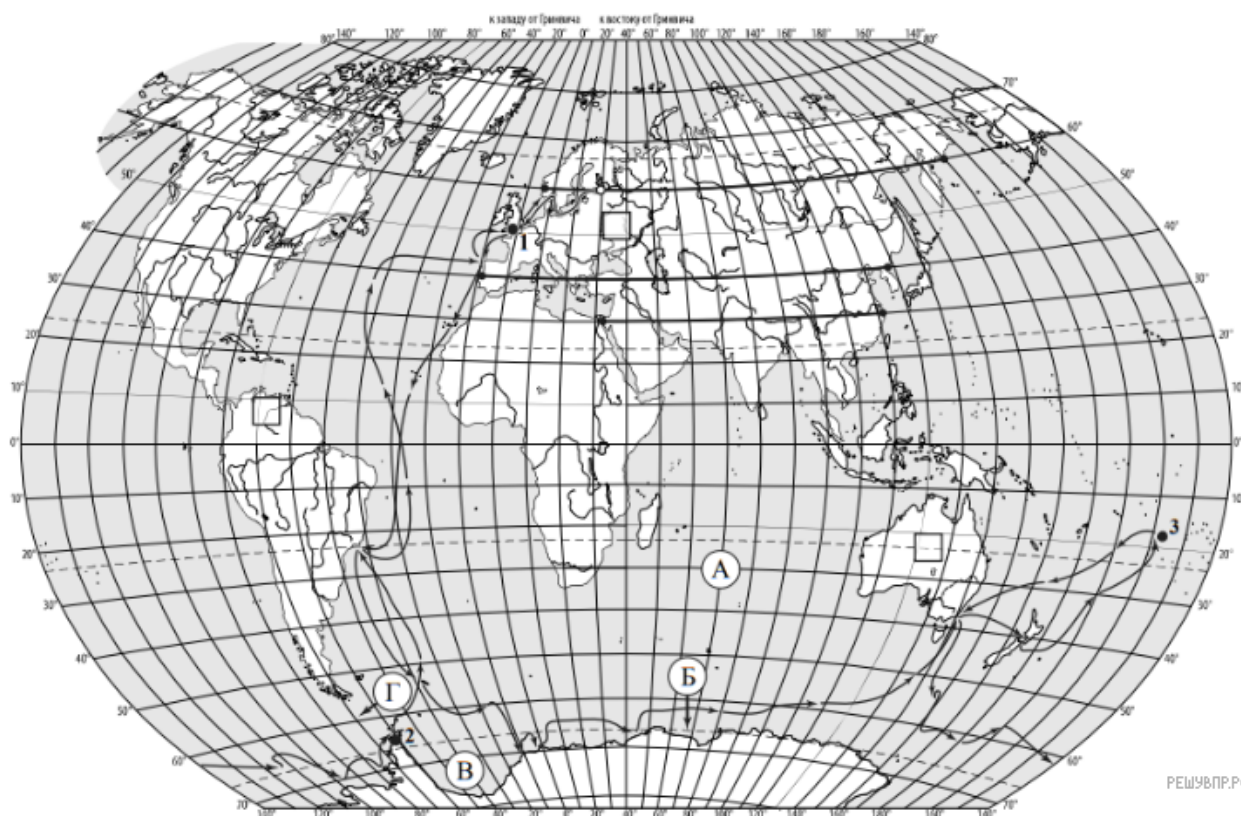
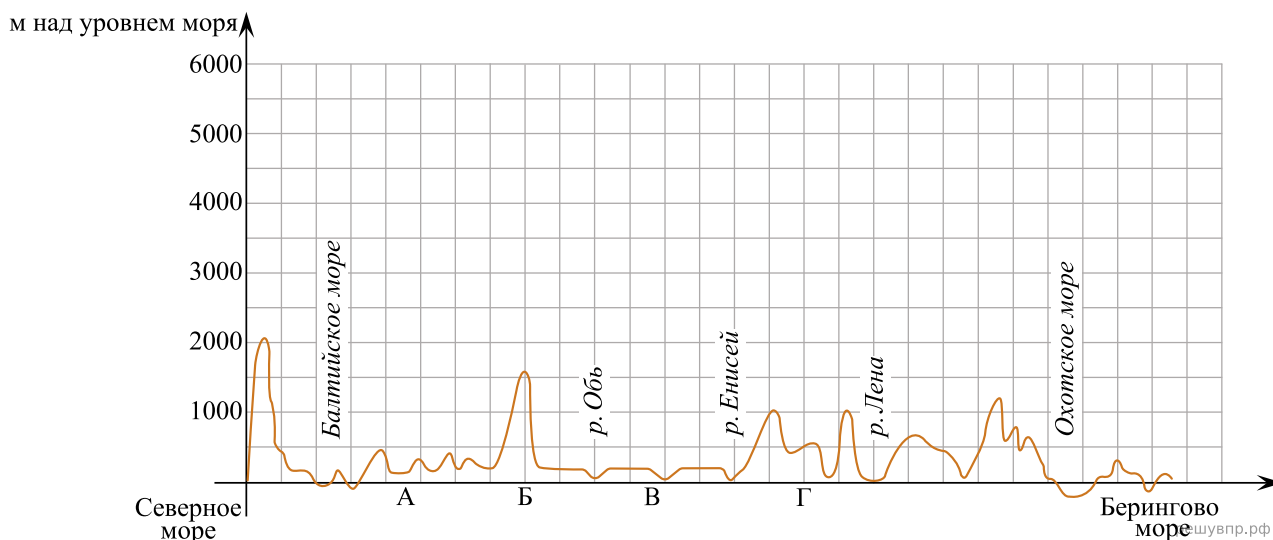


Карта составлена по состоянию на 01.01.2021

42. Укажите географическое название крупной формы рельефа, которой соответствует участок профиля, обозначенный на рисунке 1 буквой Б.

Определите преобладающую абсолютную высоту территории, через которую проходит профиль на этом участке.

На уроке географии Виктор построил профиль рельефа Евразии, представленный на рисунке 1. Используя рисунок 1 и карту мира, выполните задания.

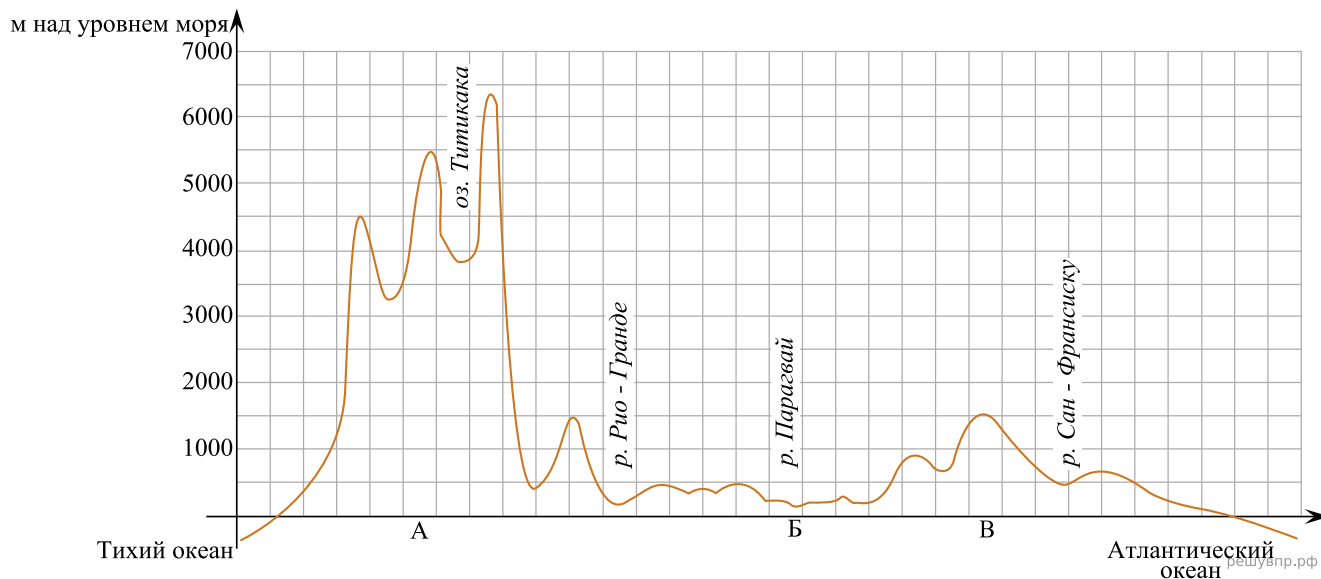


Карта составлена по состоянию на 01.01.2021

43. Укажите географическое название крупной формы рельефа, которой соответствует участок профиля, обозначенный на рисунке 1 буквой А.

Какие абсолютные высоты преобладают на территории, через которую проходит профиль на этом участке?

На уроке географии Василий построил профиль рельефа Южной Америки, представленный на рисунке. Используя рисунок 1 и карту мира, выполните задания.

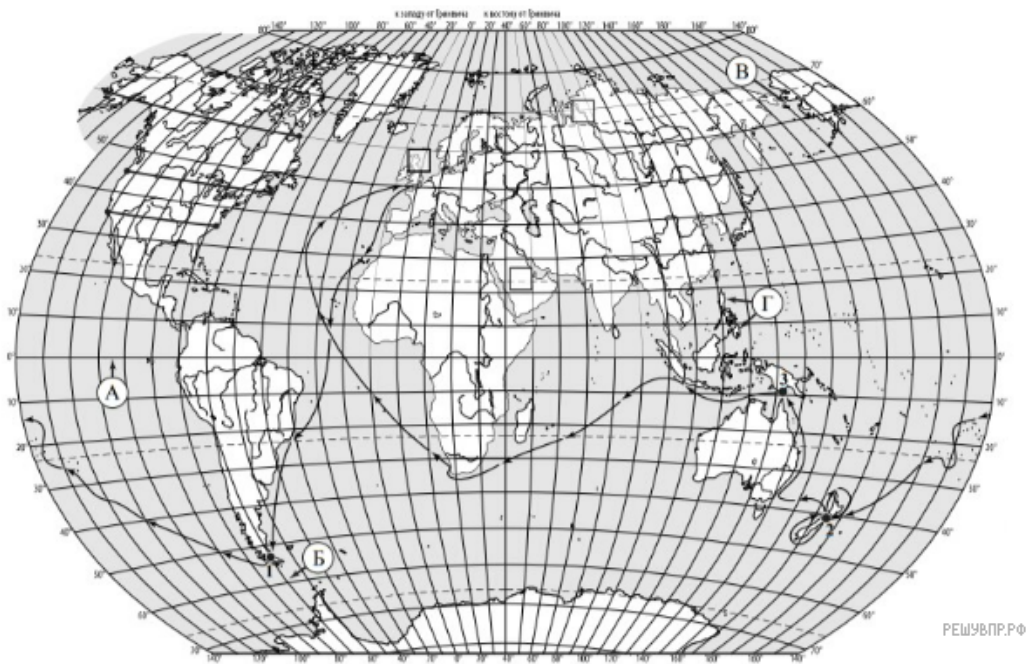
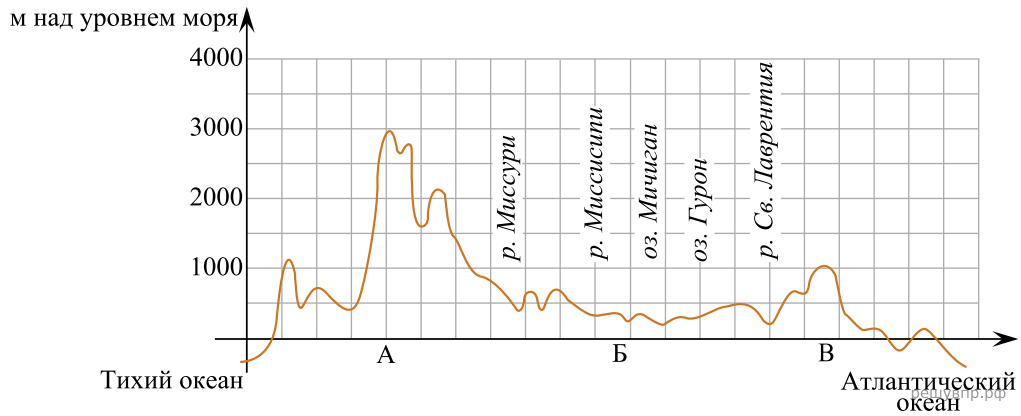


Карта составлена по состоянию на 01.01.2021

44. Укажите географическое название крупной формы рельефа, которой соответствует участок профиля, обозначенный на рисунке 1 буквой В.

Определите наибольшую абсолютную высоту территории, через которую проходит профиль на этом участке.

На уроке географии Лариса построила профиль рельефа Северной Америки, представленный на рисунке. Используя рисунок 1 и карту мира, выполните задания.

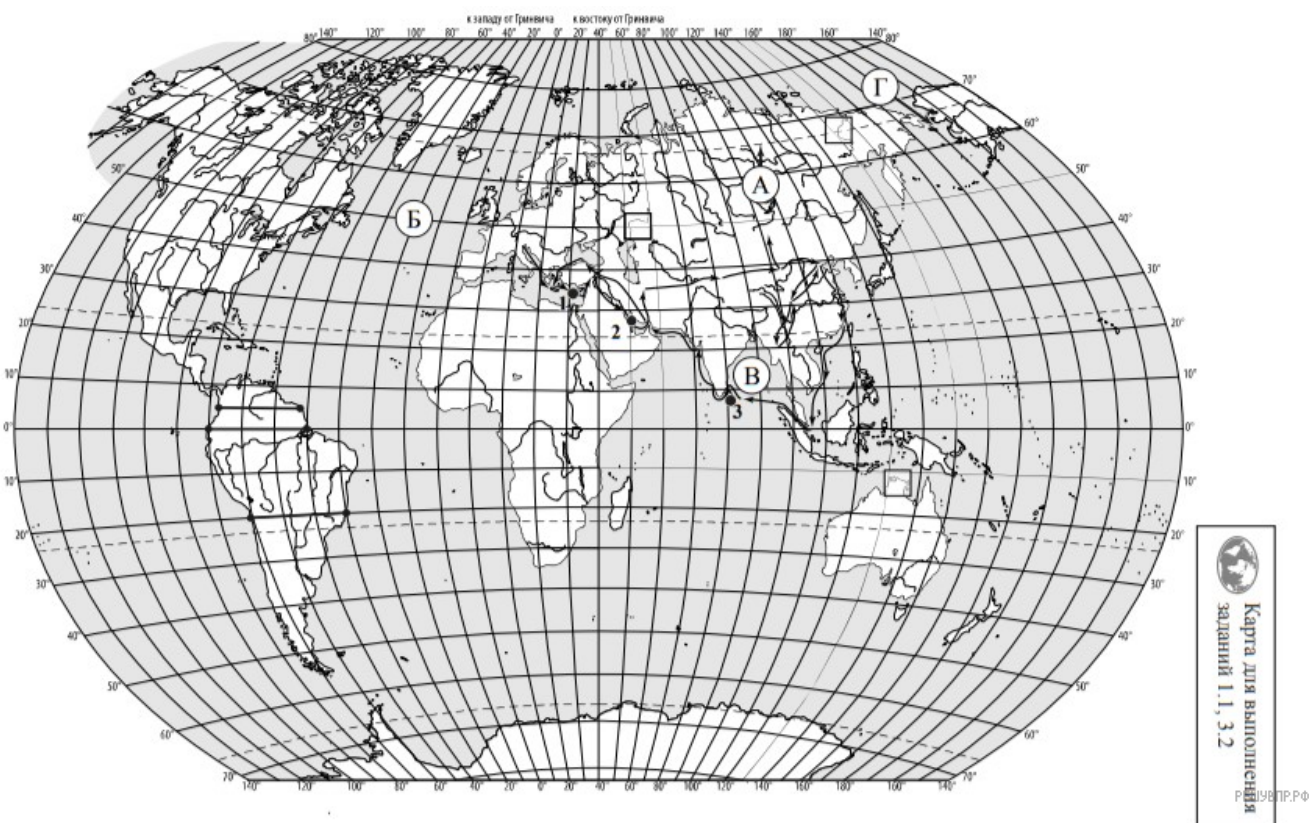
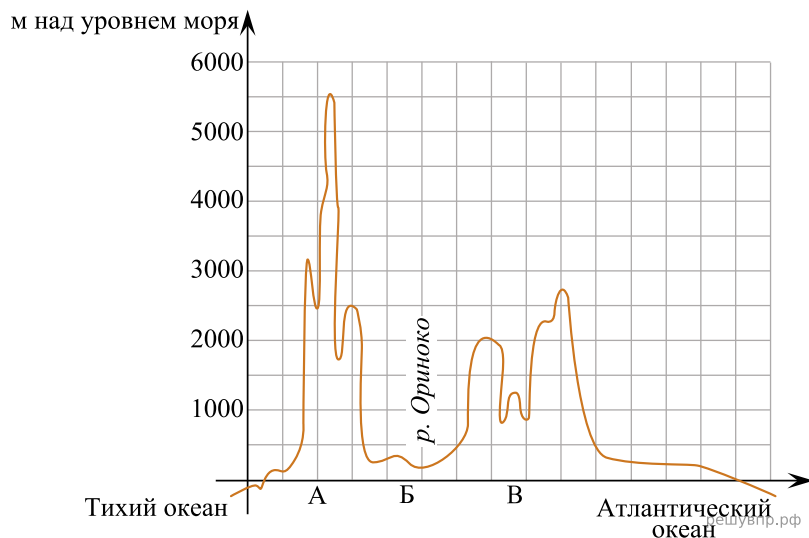


Карта составлена по состоянию на 01.01.2021

45. Укажите географическое название крупной формы рельефа, которой соответствует участок профиля, обозначенный на рисунке 1 буквой В.

Определите наибольшую абсолютную высоту территории, через которую проходит профиль на этом участке.

На уроке географии Денис построил профиль рельефа Южной Америки, представленный на рисунке. Используя рисунок 1 и карту мира выполните задания.

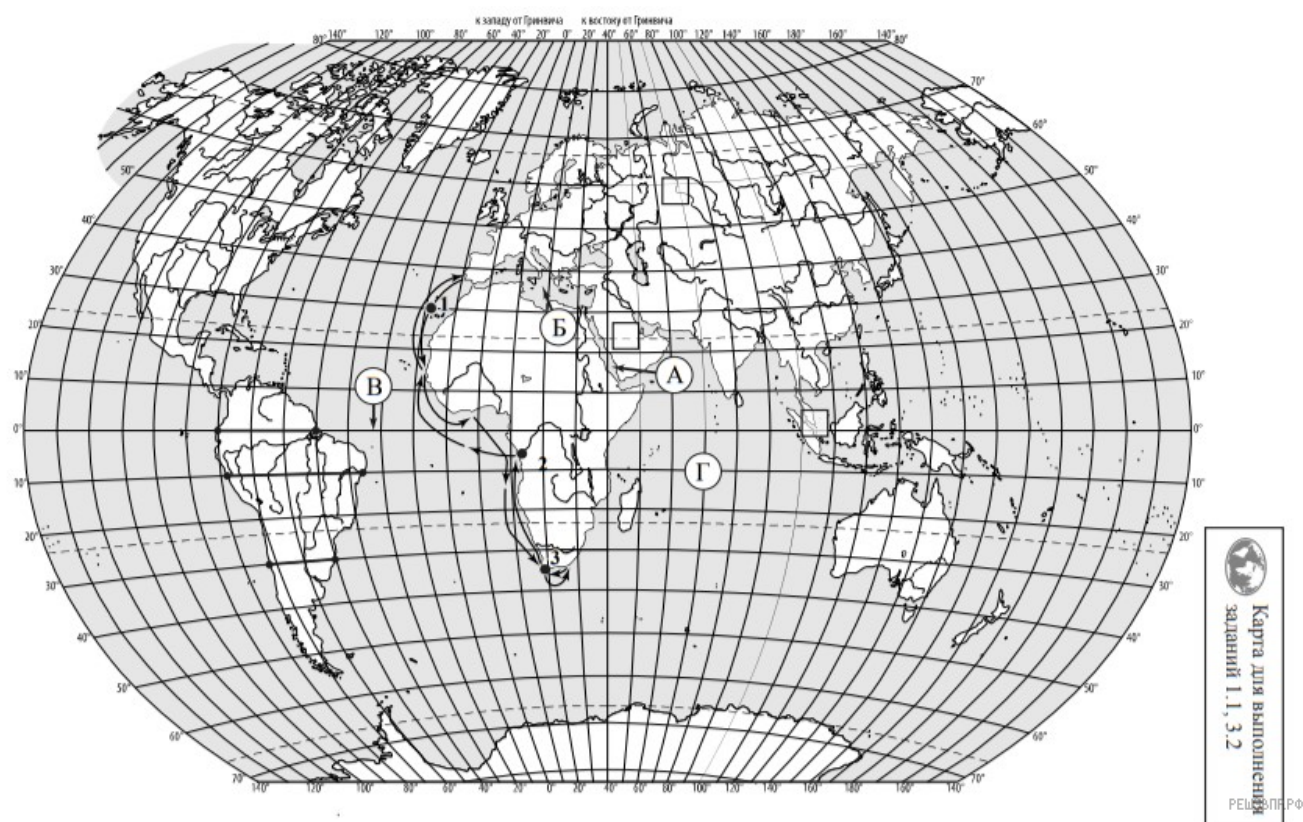
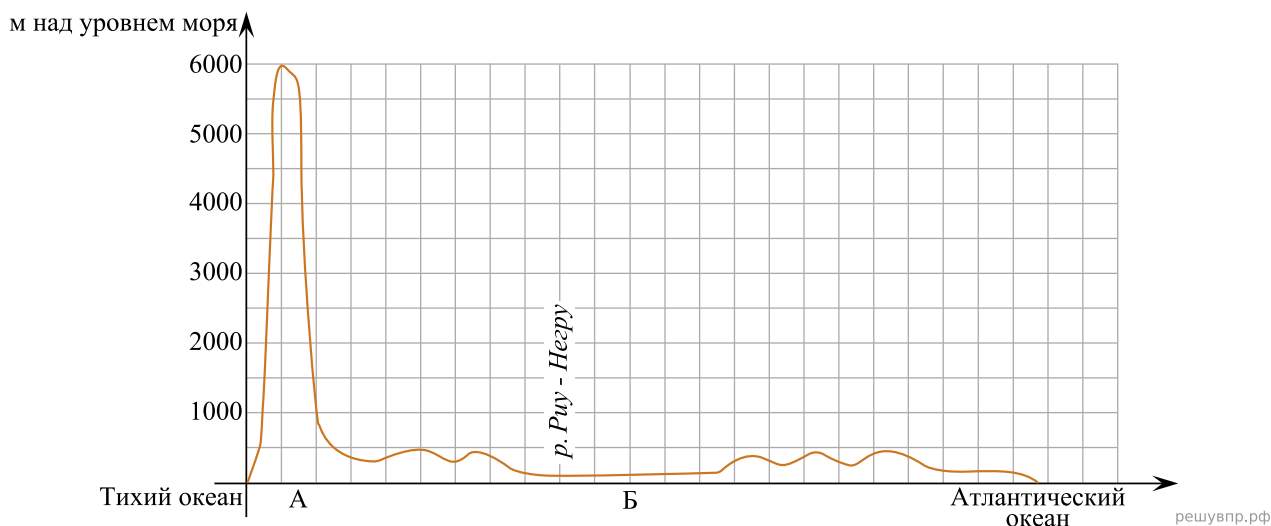


Карта составлена по состоянию на 01.01.2021

46. Укажите географическое название крупной формы рельефа, которой соответствует участок профиля, обозначенный на рисунке 1 буквой Б.

Определите наибольшую абсолютную высоту территории, через которую проходит профиль на этом участке.

На уроке географии Николай построил профиль рельефа Южной Америки, представленный на рисунке 1. Используя рисунок 1 и карту мира, выполните задания.

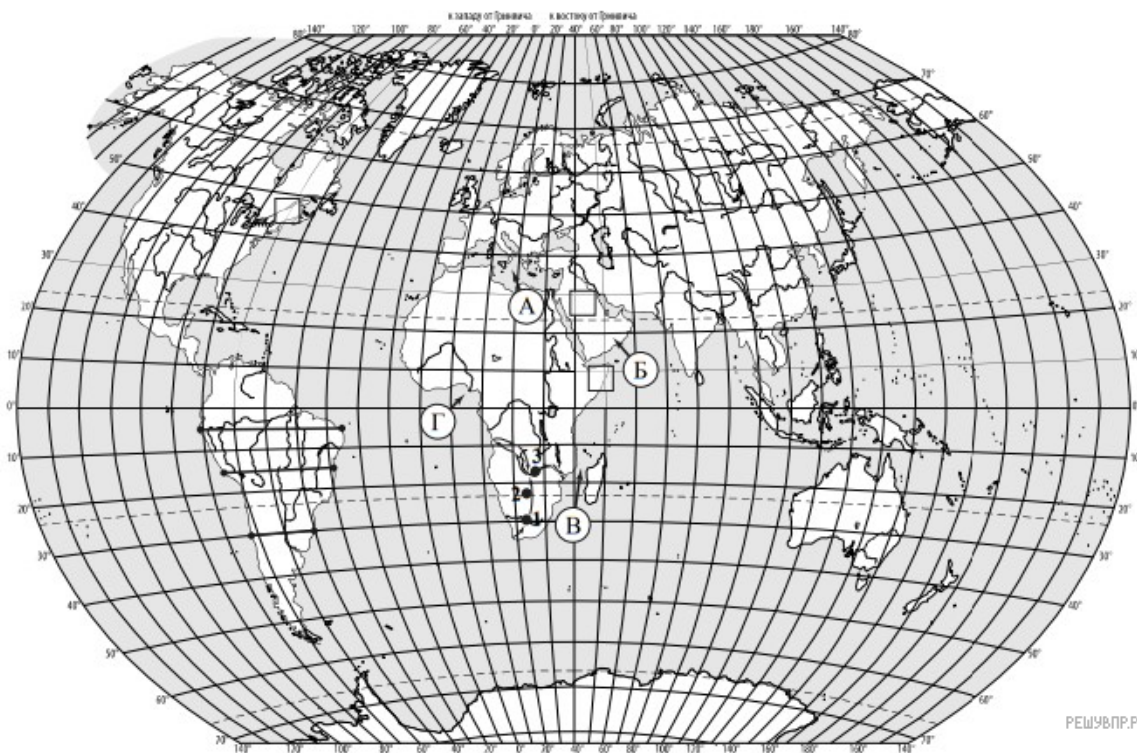
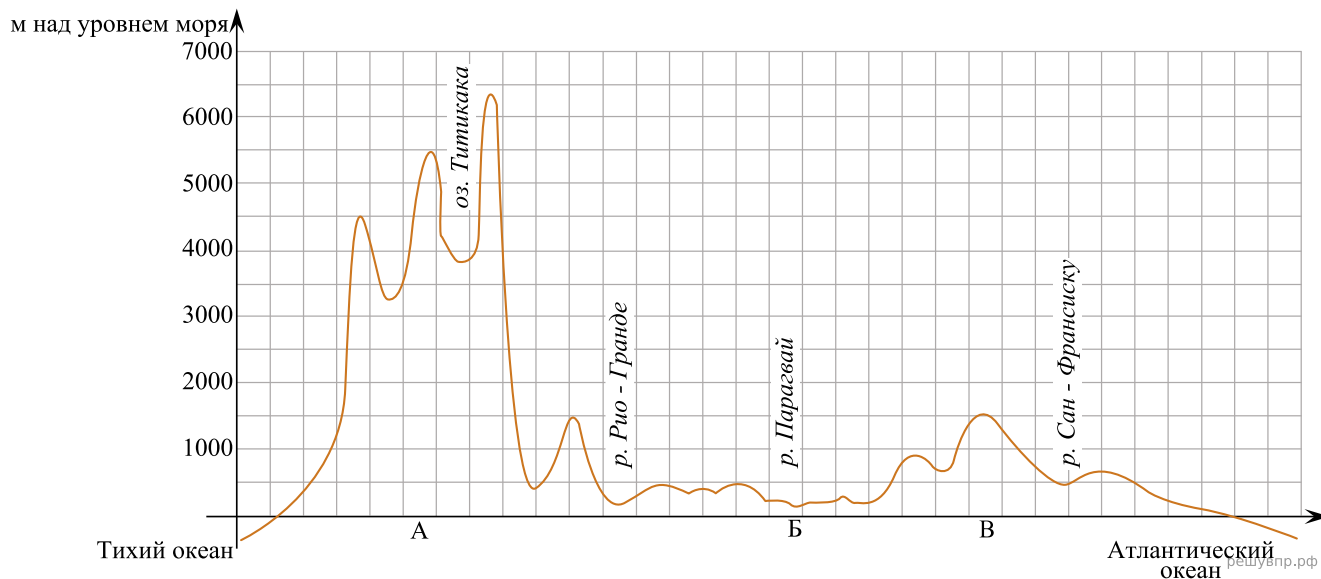


Карта составлена по состоянию на 01.01.2021

47. Укажите географическое название крупной формы рельефа, которой соответствует участок профиля, обозначенный на рисунке 1 буквой Б.

Определите наибольшую абсолютную высоту территории, через которую проходит профиль на этом участке.

На уроке географии Ирина построила профиль рельефа Южной Америки, представленный на рисунке 1. Используя рисунок 1 и карту мира, выполните задания.



Карта составлена по состоянию на 01.01.2021

48. Укажите географическое название крупной формы рельефа, которой соответствует участок профиля, обозначенный на рисунке 1 буквой А.

Определите абсолютную высоту территории, на которой расположена котловина озера Титикака.