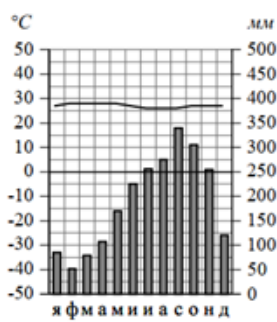


РЕШУ ВПР.РФ

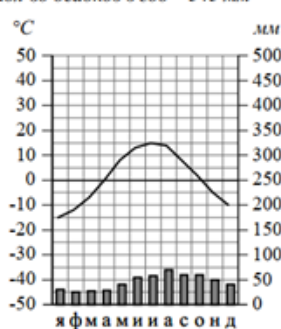
Карта составлена по состоянию на 01.01.2019

На карте мира территории, для которых построены изображённые на рисунках климатограммы, обозначены пустыми квадратами. Впишите в каждый квадрат на карте мира номер соответствующей климатограммы.

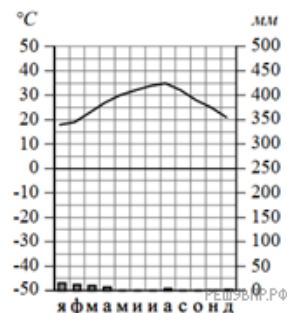
1
 Высота над ур. моря – 72 м
 Кол-во осадков в год – 2272 мм



2
 Высота над ур. моря – 13 м
 Кол-во осадков в год – 545 мм



3
 Высота над ур. моря – 5 м
 Кол-во осадков в год – 47 мм



РЕШУ ВПР.РФ