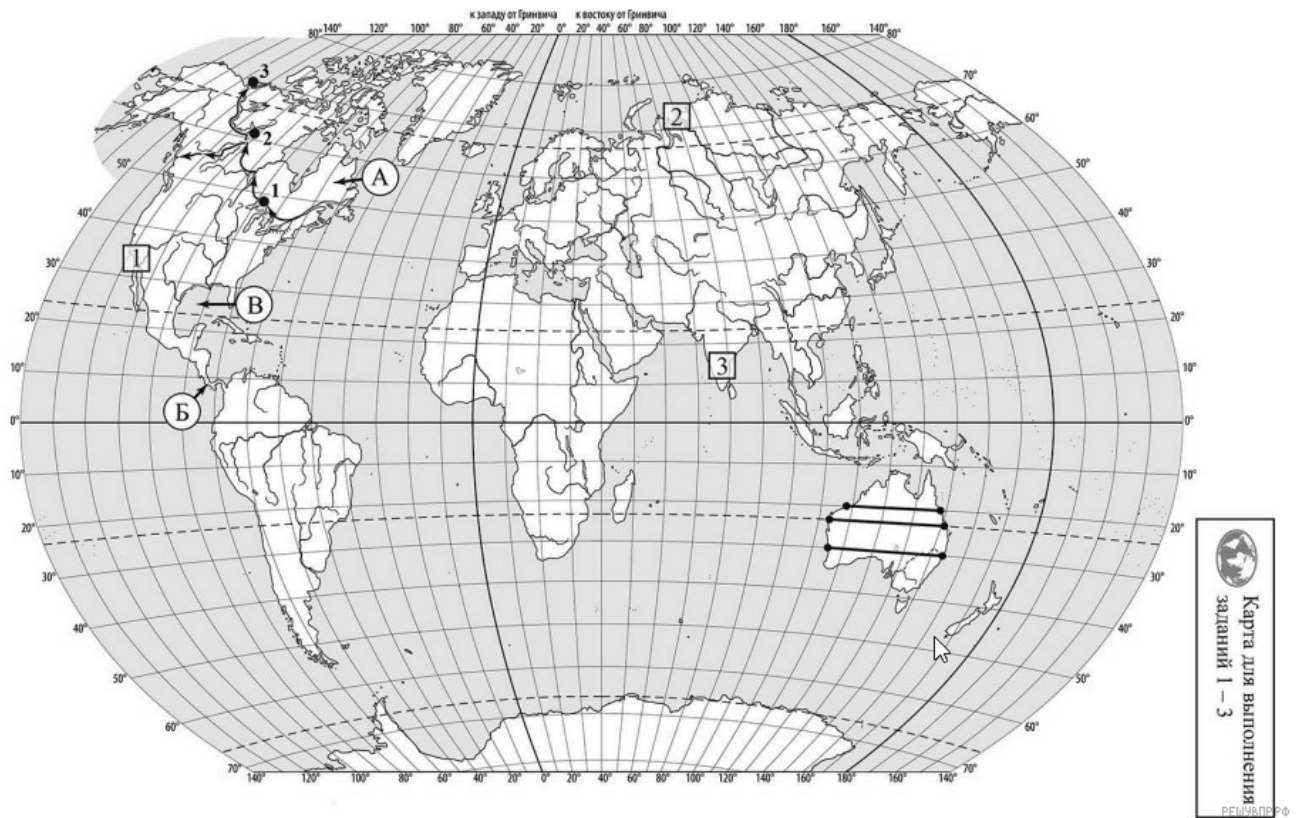
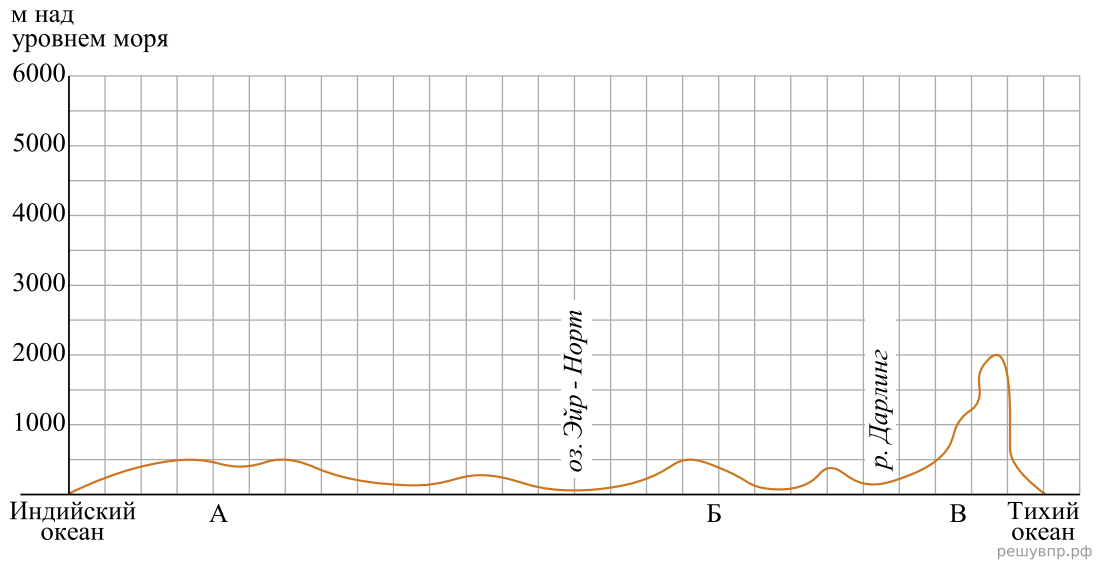



На уроке географии Алексей построил профиль рельефа Австралии, представленный на рисунке. Используя рисунок и карту мира, выполните задания.



На рисунке представлены знаки, которыми обозначаются месторождения полезных ископаемых на географических картах.



Внесите в таблицу знаки, обозначающие месторождения полезных ископаемых, которые добывают на территории, обозначенной на профиле буквой А.

Золото	Железные руды	Никелевые руды	Титановые руды